



www.senergos.cz

Zak.:

V557 Hrušovany nad Jevišovkou - Hodonice, výměna vedení

Zak.č.:

2016.2412-3


List:

Seznam oslovených správců TDI

Vypracoval:

Ing. Lašo

P.Č	Oslovená organizace	Číslo jednací	Adresa			Datum vydání	Platnost stanoviska	Poznámky
			Ulice	PSČ	Obec			
1	Coprosys	neuvedeno	Na Kopci 239	537 05	Chrudim	07.03.2018	2 roky	-
2	ČD Telematika	1201809175	Pod Tábořem 369/8a	190 00	Praha 9	29.05.2018	2 roky	viz příloha
3	CETIN	620974/18	Olšanská 2681/6	130 00	Praha 3	01.06.2018	2 roky	viz příloha
4	Go-net (František Ryšávka)	neuvedeno	J. Fučíka 829	671 67	Hrušovany nad Jev.	09.07.2018	1 rok	-
5	GasNet	5001742199	Plynárenská 499/1	602 00	Brno	18.06.2018	2 roky	viz příloha
6	itself	18/002260	Pálavské náměstí 4343/11	628 00	Brno	12.06.2018	2 roky	viz příloha
7	RenoEnergie	neuvedeno	Solní 4	301 00	Plzeň	23.05.2018	-	viz příloha
8	SŽDC	17662/2018-SŽDC-OŘ BRNO-NT-61/18	Kounicova 26	611 43	Brno	19.06.2018	2 roky	viz příloha
9	T-Mobile	E18838/18	Tomíčková 2144/1	148 00	Praha 4	21.05.2018	1 rok	viz příloha
10	Vodafone	MW000008392080898	Náměstí Junkových 2	155 00	Praha 5	21.05.2018	1 rok	-
11	Vodárenská akciová společnost, a.s. div. Znojmo	1355/15/18	Kotkova 2518/20	670 25	Znojmo	23.05.2018	1 rok	viz příloha
12	Závlahy Dyjákovice, spol. s.r.o.	16/2018-Sk	Dyjákovice 313	671 26	Dyjákovice	18.06.2018	-	viz příloha
13	Optiline a.s.	1411801615	Baarova 957/15	140 00	Praha 4	03.08.2018	1 rok	viz příloha
14	Drážní úřad, sekce stavební	DUCR-40181/18/Vb	Nerudova 1	779 00	Olomouc	10.06.2018	-	viz příloha

 www.senergos.cz		Zak.:	V557 Hrušovany nad Jevišovkou - Hodonice, výměna vedení	Zak.č.:	2016.2412-3
		List:	Vybrané podmínky	Vypracoval:	Ing. Lašo
P.Č	Název firmy	Požadavky při, nebo před realizací stavby			
1	Vodárenská akciová - div. Znojmo	Zhotovitel musí požádat o vytýčení a výkopové práce provádět ručně.			
2	Optiline	Před zahájením prací budou sítě přímo ve staveništi vyznačeny geodetickým vytýčením, které si stavebník objedná nejpozději 14 dní před započetím stavby: rcihak@sitel.cz; tel. 267 198 162			
3	Gasnet	Před zahájením stavební činnosti bude provedeno vytýčení trasy a přesné určení uložení plynárenského zařízení a plynovodních přípojek.			
4	ČD - Telematika	Dotčenou síť elektronických komunikací je žadatel povinen nechat u ČD - Telematika a.s. vytyčit.			
5	SŽDC	Pro práce v blízkosti tratě a nad tratí si žadatel minimálně 14 dní před zahájením prací na Správě tratí Břeclav zažádá o zajištění technického dohledu, kontakt: pí. Pištěková, tel. 972 632 800. Ohlásit zahájení stav. prací v OP dráhy min 14 dní předem p. Richter tel. 724 231 994, HZSP SŽDC tel. 972 624 065			
6	T-Mobile	Písemné vyrozumění o zahájení prací a to nejméně 15 dnů předem, před zahájením zemních prací vytyčení polohy podzemního telekomunikačního vedení a zařízení přímo ve staveništi (trase)			
7	itself	Před zahájením zemních prací v ochranném pásmu DOK-ITSELF kontaktovat zástupce firmy itself s.r.o. (Samlík tel.: 603 582 603, e-mail: samlik@itself.cz). P. Samlík případně provede vytýčení trasy DOKITSELF a odsouhlasí řešení případných kolizí stavby s vedením DOK-ITSELF.			
8	Závlahy Dyjákovice	Neporušit závlahová trubní vedení			
9	RenoEnergie	Během realizace nesmí dojít k omezení provozu FVE Hodonice, jež je umístěna v blízkosti rozvodny Hodonice. Případné vypínání musí být potvrzeno a oznámeno dopředu od Eonu.			
10	CETIN	Stavebník je povinen řídit se Všeobecnými podmínkami ochrany SEK, které jsou nedílnou součástí vyjádření.			
11	Drážní úřad, sekce stavební	Stavbou nesmí být nepříznivě ovlivněny drážní objekty a zařízení. Na stavbě nesmějí být umístěna taková světla nebo barevné plochy, které by mohly vést k záměně s drážními znaky nebo mohly jinak ohrozit provoz dráhy. Při provádění stavby nesmí být ohrožena bezpečnost a plynulost železničního provozu. Při realizaci prací budou dodrženy podmínky stanoviska SŽDC s.o., Oblastní ředitelství Brno, č.j. 17662/2018-SŽDC-OR BNO-NT-61/18 ze dne 19.6.2018.			
POZNÁMKA: Zhotovitel stavby je povinen řídit se všemi podmínkami uvedenými v jednotlivých stanoviscích.					

Senergos a.s. Družstevní 452/13a 664 49 Ostopovice		
Dopis ze dne	Vyřizuje	V Praze dne
	Michaela Nehasilová, tel. 255 701 359	7.3.2018
Věc	vyjádření k existenci sítí: V557 Hrušovany n J. - Hodonice, výměna vedení“	

Dobrý den,
jako telekomunikační operátor veřejné pevné sítě elektronických komunikací v souladu se zákonem č. 183/2006 Sb. o územním plánování a stavebním řádu (stavební zákon) vydáváme pro: Senergos a.s. k danému dni **souhlasné** stanovisko s Vaší stavbou.
Naše síť nebrání stavbě dle Vašeho projektu.

na akci : V557 Hrušovany n J. - Hodonice, výměna vedení“
výměna venkovních stožárů

S pozdravem

.


Na Kopci 239, 537 05 Chrudim
IČ: 45534152 | Tel.: 469 775 775
DIČ: CZ45534152 | www.coprosys.cz

Platnost vyjádření je stanovena na dobu 2 let ode dne vystavení.

CoProSys a. s., Czech republic, 537 05 CHRUDIM, Na Kopci 239
tel.: *42-469- 775775, fax: *42-469-622592,
e-mail :sales@coprosys.cz, [http: www.coprosys.cz](http://www.coprosys.cz)
IČO: 45534152, DIČ: CZ45534152

Senergos, a.s.
Družstevní 452/13a
664 49 Ostopovice

Číslo jednací 1201809175

Datum 29.5.2018

Vyřizuje Pavel Kříž

telefon +420 724 815 186

e-mail Pavel.Kriz@cdt.cz

Věc: Souhrnné stanovisko k existenci komunikačního vedení a zařízení ve správě ČD - Telematika a.s. k územnímu řízení.

Název stavby: V557 Hrušovany nad Jevišovkou - Hodonice, výměna vedení

Při realizaci výše uvedené stavby **DOJDE** ke styku se sítí elektronických komunikací, která je chráněna ochranným pásmem dle §102 zák. č. 127/2005 Sb., o elektronických komunikacích.

Toto vyjádření platí pouze pro dokumentaci ověřenou společností ČD - Telematika a.s. a pro rozsah prací na ní vyznačených.

Vyjádření je platné pouze pro zájmové území vyznačené žadatelem včetně důvodu stanoveného žadatelem.

Vyjádření pozbývá platnosti dne 29.5.2020

Dotčená zařízení:

Sdělovací kabel 10xn Hrušovany n/J - Brno

Všeobecné podmínky ochrany:

Toto vyjádření neopravňuje žadatele provádět jakoukoliv činnost nebo ochranu na síti elektronických komunikací.

Dotčenou síť elektronických komunikací je žadatel povinen nechat u ČD - Telematika a.s. vytyčit.

Vytyčení sítě elektronických komunikací bude provedeno na základě písemné objednávky zaslané nejméně 14 dnů před požadovaným termínem vytyčení. Na objednávce ve dvojím vyhotovení musí být uvedeno jednací číslo vyjádření a datum vydání vyjádření. V případě, že žadatelem je právnická osoba, musí být na objednávce uvedeno navíc IČO, DIČ a bankovní spojení objednatele.

Termín, způsob a formu vytyčení je nutné řešit individuálně s kontaktní osobou (kontakty na adrese www.cdt.cz/ vytyčení) po telefonické dohodě, a to nejlépe 7 dnů před požadovaným termínem vytyčení. Je-li vytyčení požadováno do tří dnů od data vaší žádosti na vytyčení, bude do celkové částky za vytyčení připočten expresní příplatek ve výši 30% z celkové částky.

Žadatel nese veškeré náklady na provedení vytyčení, a to včetně případných prací geodetické kanceláře, pokud to situace vyžaduje.

Po vytyčení je žadatel povinen předložit k odsouhlasení vystavovateli tohoto vyjádření další stupeň dokumentace, ve kterém budou zakresleny síť elektronických komunikací podle skutečnosti, popsány rozsah a způsob provedení

www.cdt.cz

činností a zajištění ochrany dotčené sítě elektronických komunikací. V případě, že projekční či realizační práce související se stavbou budou prováděny na pozemcích dráhy či v jejím ochranném pásmu anebo na síti elektronických komunikací v majetku SŽDC s.o., musí tyto práce provádět organizace, která má příslušné odborné oprávnění k práci na železničním telekomunikačním zařízení udělené SŽDC s.o.

Případné rozpory nebo výjimky z jednotlivých ustanovení řeší SŽDC s.o., Technická ústředna dopravní cesty se sídlem Praha 9 - Libeň, Malletova 10/2363.

Nedodržení těchto podmínek je hrubým porušením právní povinnosti podle zákona 127/2005 Sb., o elektronických komunikacích a zákona 266/1994 Sb., o drahách.

Specifické podmínky SŽDC, s.o. :

Stavební objekty a provozní soubory zpracované do stupně dokumentace pro územní řízení týkající se sítě elektronických komunikací v majetku SŽDC s.o. musí být v dalším stupni projektové dokumentace zpracovány v rozsahu daném vyhláškou č.146/2008Sb. a upřesněnou směrnicí SŽDC 11/2006.

Činnosti na majetku SŽDC s.o. uvedené již ve stupni dokumentace pro územní řízení musí být v souladu s technickými kvalitativními podmínkami staveb státních drah.

V případě prodeje, pronájmu drážního pozemku, objektu, je žadatel povinen požádat o vyjádření SŽDC s.o., Technickou ústřednu dopravní cesty se sídlem Praha 9 - Libeň, Malletova 10/2363. Přílohou podané žádosti musí být toto vyjádření, a to včetně všech příloh.

Další upřesňující podmínky:

Kabel je umístěn u paty kolejnice.

Počet příloh: 1

ČD - Telematika a.s.
Pernerova 2819/2a
130 00 Praha 3

www.cdt.cz

**VYJÁDŘENÍ O EXISTENCI SÍTĚ ELEKTRONICKÝCH KOMUNIKACÍ
společnosti Česká telekomunikační infrastruktura a.s.
(„Vyjádření“)**

**A VŠEOBECNÉ PODMÍNKY OCHRANY SÍTĚ ELEKTRONICKÝCH KOMUNIKACÍ
společnosti Česká telekomunikační infrastruktura a.s.
(„Všeobecné podmínky ochrany SEK“)**

toto Vyjádření a Všeobecné podmínky ochrany SEK je vydané dle ustanovení § 101 zákona č. 127/2005 Sb., o elektronických komunikacích a o změně některých souvisejících zákonů, v platném znění („**Zákon o elektronických komunikacích**“), a dle ustanovení § 161 zákona č. 183/2006 Sb., o územním plánování a stavebním řádu, v platném znění („**Stavební zákon**“), a dle příslušných ustanovení zákona č. 89/2012 Sb., občanského zákoníku, v platném znění („**Občanský zákoník**“)

Číslo jednací: 620974/18

Číslo žádosti: 0118 161 985 („Žádost“)

Název akce („ Stavba “)	V557 Hrušovany nad Jevišovkou ? Hodonice, výměna vedení	
Důvod vydání Vyjádření („ Důvod vyjádření “)	Územní řízení	
Žadatel	Senergos, a.s., kontaktní osoba: Senergos, a.s. , Družstevní 452/13a, Ostopovice, 66449	
Stavebník	E.ON Distribuce, a.s., Plynárenská 5, Brno, 60200	
Zájmové území	Okres	Znojmo
	Obec	Božice, Hodonice, Hrušovany nad Jevišovkou
	Kat. území / č. parcely	Šanov nad Jevišovkou; Pravice; Krhovice; Hrušovany nad Jevišovkou; Hodonice; České Křídlovice; Božice
Platnost Vyjádření	1. 6. 2020 („Den konce platnosti Vyjádření“)	

Žadatel Žádostí určil a vyznačil Zájmové území, jakož i určil Důvod Vyjádření.

Na základě určení a vyznačení Zájmového území Žadatelem a na základě určení Důvodu Vyjádření vydává společnost Česká telekomunikační infrastruktura a.s. následující Vyjádření:

Dojde ke střetu se sítí elektronických komunikací (dále jen „SEK“) společnosti Česká telekomunikační infrastruktura a.s.

- (I) Na Žadatelem určeném a vyznačeném Zájmovém území se vyskytuje SEK společnosti Česká telekomunikační infrastruktura a.s.;
- (II) Společnost Česká telekomunikační infrastruktura a.s. **za podmínky splnění bodu (III)** tohoto Vyjádření **souhlasí**, aby Stavebník a/nebo Žadatel, je-li Stavebníkem v Zájmovém území vyznačeném v Žádosti, provedl Stavbu a/nebo činnosti povolené příslušným správním rozhodnutím vydaným dle Stavebního zákona;
- (III) Stavebník a/nebo Žadatel, je-li Stavebníkem je povinen řídit se Všeobecnými podmínkami ochrany SEK, které jsou nedílnou součástí Vyjádření;
- (IV) Pro případ, že bude nezbytné přeložení SEK, zajistí vždy takové přeložení SEK její vlastník, společnost Česká telekomunikační infrastruktura a.s. Stavebník, který vyvolal překládku SEK je dle ustanovení § 104 odst. 17 Zákona o elektronických komunikacích povinen uhradit společnosti Česká telekomunikační infrastruktura a.s. veškeré náklady na nezbytné úpravy dotčeného úseku SEK, a to na úrovni stávajícího technického řešení;
- (V) Pro účely přeložení SEK dle bodu (IV) tohoto Vyjádření je Stavebník povinen uzavřít se společností Česká telekomunikační infrastruktura a.s. Smlouvu o realizaci překládky SEK.

Číslo jednací: 620974/18

Číslo žádosti: 0118 161 985

Vyjádření je platné pouze pro Zájmové území určené a vyznačené Žadatelem, jakož i pro Důvod Vyjádření stanovený a určený Žadatelem v Žádosti.

Vyjádření pozbývá platnosti i) v Den konce platnosti Vyjádření, ii) změnou rozsahu Zájmového území či změnou Důvodu Vyjádření uvedeného v Žádosti a/nebo iii) jakýmkoliv porušením kterékoliv povinnosti stanovené Všeobecnými podmínkami ochrany SEK, to vše v závislosti na tom, která ze skutečností rozhodná pro pozbytí platnosti Vyjádření nastane nejdříve.

Společnost Česká telekomunikační infrastruktura a.s. vydáním tohoto Vyjádření poskytla Žadateli pro Žadatelem určené a vyznačené Zájmové území veškeré informace o SEK dostupné společnosti Česká telekomunikační infrastruktura a.s. ke dni podání Žádosti.

V případě dotazů k Vyjádření kontaktujte prosím asistenční linku 238 461 111.

Přílohami Vyjádření jsou:

- *Všeobecné podmínky ochrany SEK*
- *Informace k vytýčení SEK ve vlastnictví společnosti Česká telekomunikační infrastruktura a.s.*
- *Další přílohy*

1:1000 Výřez z digitální dokumentace SEK 5x A3

1:10000 Přehledka 3x A2

Vyjádření vydala společnost **Česká telekomunikační infrastruktura a.s.** dne: 1. 6. 2018.



Česká telekomunikační infrastruktura a.s.
Olšanská 2681/6
130 00 Praha 3
DIČ: CZ04084063

96

VŠEOBECNÉ PODMÍNKY OCHRANY SÍTĚ ELEKTRONICKÝCH KOMUNIKACÍ společnosti Česká telekomunikační infrastruktura a.s.

1. PLATNOST VŠEOBECNÝCH PODMÍNEK

- i) Tyto Všeobecné podmínky ochrany sítě elektronických komunikací (dále jen „VPOSEK“) tvoří součást Vyjádření (jak je tento pojem definován níže v článku 2 VPOSEK).
- ii) V případě rozporu mezi Vyjádřením a těmito VPOSEK mají přednost ustanovení Vyjádření, pokud není těmito VPOSEK stanoveno jinak.

2. DEFINICE

Níže uvedené termíny, jsou-li použity v těchto VPOSEK a uvozeny velkým písmenem, mají následující význam:

„**CETIN**“ znamená Česká telekomunikační infrastruktura a.s. se sídlem Olšanská 2681/6, Praha 3 PSČ 130 00, IČO: 04084063, zapsaná v obchodním rejstříku vedeném Městským soudem v Praze pod spz. B 20623;

„**Den**“ je kalendářní den;

„**Kabelovod**“ podzemní zařízení sestávající se z tělesa Kabelovodu a kabelových komor, sloužící k zatahování kabelů a ochranných trubek;

„**Občanský zákoník**“ znamená zákon č. 89/2012 Sb., občanský zákoník, ve znění pozdějších předpisů;

„**POS**“ je zaměstnanec společnosti CETIN, pověřený ochranou sítě, Zdeněk Moučka, tel.: 602 439 638, e-mail: zdenek.moucka@cetin.cz;

„**Pracovní den**“ znamená Den, který není v České republice dnem pracovního klidu nebo státem uznaným svátkem;

„**Příslušné požadavky**“ znamená jakýkoli a každý příslušný právní předpis, vč. technických norem, nebo normativní právní akt veřejné správy či samosprávy, nebo jakékoli rozhodnutí, povolení, souhlas nebo licenci, včetně podmínek, které s ním souvisí;

„**Překládka**“ je stavba spočívající ve změně trasy vedení SEK ve vlastnictví CETIN nebo přemístění zařízení SEK ve vlastnictví CETIN; Stavebník, který Překládku vyvolal, je dle ustanovení § 104 odst. 17 Zákona o elektronických komunikacích povinen uhradit společnosti CETIN veškeré náklady na nezbytné úpravy dotčeného úseku SEK, a to na úrovni stávajícího technického řešení;

„**SEK**“ je síť elektronických komunikací ve vlastnictví CETIN;

„**Stavba**“ je stavba a/nebo činnosti ve vztahu, k níž bylo vydáno Vyjádření, a je prováděna Stavebníkem a/nebo Žadatelem v souladu s Příslušnými požadavky, povolená příslušným správním rozhodnutím vydaným dle Stavebního zákona;

„**Stavebník**“ je osoba takto označená ve Vyjádření;

„**Stavební zákon**“ je zákon č. 183/2006 Sb., o územním plánování a stavebním řádu;

„**Vyjádření**“ je vyjádření o existenci sítě elektronických komunikací vydané společností CETIN dne 1. 6. 2018 pod č.j. 620974/18;

„**Zájmové území**“ je území označené Žadatelem a/nebo Stavebníkem v Žádosti;

„**Situační výkres**“ je výkres, který je přílohou Vyjádření a obsahuje Zájmové území určené a vyznačené Žadatelem v Žádosti a výřezy účelové mapy SEK;

„**Zákon o elektronických komunikacích**“ je zákon č. 127/2005 Sb., o elektronických komunikacích a o změně některých souvisejících zákonů, ve znění pozdějších předpisů;

„**Žadatel**“ je osoba takto označená ve Vyjádření.

„**Žádost**“ je žádost, kterou Žadatel a/nebo Stavebník požádal CETIN o vydání Vyjádření.

3. PLATNOST A ÚČINNOST VPOSEK

Tyto VPOSEK jsou platné a účinné dnem odeslání Vyjádření na i) adresu elektronické pošty Stavebníka a/nebo Žadatele uvedenou v Žádosti nebo ii) adresu pro doručení prostřednictvím poštovní přepravy uvedenou Stavebníkem a/nebo Žadatelem v Žádosti.

4. OBECNÁ PRÁVA A POVINNOSTI STAVEBNÍKA A/NEBO ŽADATELE

- (i) Stavebník, Žadatel je výslovně srozuměn s tím, že SEK je veřejné prospěšným zařízením, byla zřízena ve veřejném zájmu a je chráněna Příslušnými požadavky.
- (ii) SEK je chráněna ochranným pásmem, jehož rozsah je stanoven (a) ustanovením § 102 Zákona o elektronických komunikacích a/nebo (b) právními předpisy účinnými před Zákonem o elektronických komunikacích, není-li Příslušnými požadavky stanoveno jinak.
- (iii) Stavebník, Žadatel nebo jím pověřená třetí osoba, je povinen při provádění Stavby nebo jiných prací, při odstraňování havárií a projektování staveb, řídit se Příslušnými požadavky, správnou praxí v oboru stavebnictví a technologickými postupy a je povinen učinit veškerá nezbytná opatření vyžadovaná Příslušnými požadavky k ochraně SEK před poškozením. Povinnosti dle tohoto odstavce má Stavebník rovněž ve vztahu k SEK, které se nachází mimo Zájmové území.
- (iv) Při zjištění jakéhokoli rozporu mezi údaji v Situačním výkresu, který je přílohou Vyjádření a skutečným stavem, je Stavebník a/nebo Žadatel povinen bez zbytečného odkladu, nejpozději Den následující po zjištění takové skutečnosti, zjištěný rozpor oznámit POS.
- (v) Stavebník, Žadatel nebo jím pověřená třetí osoba, je povinen každé poškození či krádež SEK bezodkladně, nejpozději Den následující po zjištění takové skutečnosti, oznámit takovou skutečnost dohledovému centru společnosti CETIN na telefonní číslo +420 238 462 690.
- (vi) Bude-li Stavebník, Žadatel nebo jím pověřená třetí osoba na společnosti CETIN požadovat, aby se jako účastník správního řízení, pro jehož účely bylo toto Vyjádření vydáno, vzdala práva na odvolání proti rozhodnutí vydanému ve správním řízení, je oprávněn kontaktovat POS.

5. POVINNOSTI STAVEBNÍKA PŘI PŘÍPRAVĚ STAVBY

- (i) Při projektování Stavby je Stavebník povinen zajistit, aby projektová dokumentace Stavby (i) zohledňovala veškeré požadavky na ochranu SEK vyplývající z Příslušných požadavků, zejména ze Zákona o elektronických komunikacích a Stavebního zákona, (ii) respektovala správnou praxi v oboru stavebnictví a technologické postupy a (iii) umožňovala, aby i po provedení a umístění Stavby dle takové projektové dokumentace byla společnost CETIN, jako vlastník SEK schopna bez jakýkoliv omezení a překážek provozovat SEK, provádět údržbu a opravy SEK.
- (ii) Nebude-li možné projektovou dokumentací zajistit některý, byť i jeden z požadavků dle předchozího odstavce (i) a/nebo umístění Stavby by mohlo způsobit, že nebude naplněn některý, byť i jeden z požadavků dle předchozího odstavce (i), vyvolá Stavebník Překládku.
- (iii) Při projektování Stavby, která se nachází nebo je u ní zamýšleno, že se bude nacházet v ochranném pásmu radiových tras společnosti CETIN a překračuje výšku 15 m nad zemským povrchem, a to včetně dočasných objektů zařízení staveníště (jeřáby, konstrukce, atd.) je Stavebník povinen písemně kontaktovat POS za účelem získání konkrétního stanoviska a podmínek k ochraně radiových tras společnosti CETIN a pro určení, zda Stavba vyvolá Překládku. Ochranné pásmo radiových tras v šíři 50m je zakresleno do situačního výkresu, který je součástí tohoto Vyjádření.

VŠEOBECNÉ PODMÍNKY OCHRANY SÍTĚ ELEKTRONICKÝCH KOMUNIKACÍ společnosti Česká telekomunikační infrastruktura a.s.

- (iv) Pokud se v Zájmovém území nachází podzemní silové vedení (NN) ve vlastnictví společnosti CETIN, je Stavebník povinen ve vztahu k projektové dokumentaci zajistit totéž, co je uvedeno pod písm (i) tohoto článku 5, přičemž platí, že Stavebník vyvolá Překládku v případech uvedených pod písm (ii) tohoto článku 5.
- (v) Stavebník je povinen při projektování Stavby, která je stavbou (a) zařízení silových elektrických sítí (VN, VVN a ZVVN) a/nebo (b) trakčních vedení, provést výpočet či posouzení rušivých vlivů na SEK, zpracovat ochranná opatření, to vše dle a v souladu s Příslušnými požadavky. Stavebník je povinen nejpozději třicet (30) Dnů před podáním žádosti o vydání příslušného správního rozhodnutí k umístění Stavby dle Stavebního zákona předat POS výpočet či posouzení rušivých vlivů na SEK a zpracovaná ochranná opatření.
- (vi) Je-li Stavba v souběhu s Kabelovodem, nebo Kabelovod kříží, je Stavebník povinen nejpozději ke Dni, ke kterému započne se zpracováním projektové dokumentace ke Stavbě, oznámit POS a projednat s POS (a) veškeré případy, kdy trajektorie podvrtní a protlaků budou vedeny ve vzdálenosti menší, než je 1,5 m od Kabelovodu a (b) jakékoliv výkopové práce, které budou nebo by mohly být vedeny v úrovni či pod úrovní Kabelovodu nebo kabelové komory.
- (vii) Je-li Stavba umístěna nebo má být umístěna v blízkosti Kabelovodu, ve vzdálenosti menší, než jsou 2 m nebo kříží-li Stavba Kabelovod ve vzdálenosti menší, než je 0,5 m nad nebo kdekoliv pod Kabelovodem, je Stavebník povinen předložit POS k posouzení zakreslení Stavby v příčných řezech, přičemž do příčného řezu je Stavebník rovněž povinen zakreslit profil kabelové komory.

6. POVINNOSTI STAVEBNÍKA PŘI PROVÁDĚNÍ STAVBY

- (i) Stavebník je před započítím jakýchkoliv zemních prací ve vztahu ke Stavbě povinen vytyčit trasu SEK na terénu dle Příslušných požadavků a dle Stavebního zákona. S vytyčenou trasou SEK je Stavebník povinen seznámit všechny osoby, které budou anebo by mohly zemní práce ve vztahu ke Stavbě provádět. V případě porušení této povinnosti bude Stavebník odpovědný společnosti CETIN za náklady a škody, které porušením této povinnosti společnosti CETIN vzniknou a je povinen je společností CETIN uhradit.
- (ii) Pět (5) Pracovních dnů před započítím jakýchkoliv prací ve vztahu ke Stavbě je Stavebník povinen oznámit společnosti CETIN, že zahájí práce či činnosti ve vztahu ke Stavbě. Písemné oznámení dle předchozí věty zašle Stavebník na adresu elektronické pošty POS a bude obsahovat minimálně číslo jednací Vyjádření a kontaktní údaje Stavebníka.
- (iii) Stavebník je povinen zabezpečit a zajistit SEK proti mechanickému poškození, a to zpravidla dočasným umístěním silničních betonových panelů nad kabelovou trasou SEK. Do doby, než je zajištěna a zabezpečena ochrana SEK proti mechanickému poškození, není Stavebník oprávněn přejíždět vozidly nebo stavební mechanizací kabelovou trasu SEK. Při přepravě vysokých nákladů nebo při projíždění stroji, vozidly či mechanizací pod nadzemním vedením SEK je Stavebník povinen prověřit, zda výška nadzemního vedení SEK je dostatečná a umožňuje spolehlivý a bezpečný způsob přepravy nákladu či průjezdu strojů, vozidel či mechanizace.
- (iv) Při provádění zemních prací v blízkosti SEK je Stavebník povinen postupovat tak, aby nedošlo ke změně hloubky uložení nebo prostorového uspořádání SEK. V místech, kde SEK vystupuje ze země do budovy, rozváděče, na sloup apod. je Stavebník povinen vykonávat zemní práce se zvýšenou mírou opatrnosti, výkopové práce v blízkosti sloupů nadzemního vedení SEK je Stavebník povinen provádět v takové vzdálenosti od sloupu nadzemního vedení SEK,

kteřá je dostatečná k tomu, aby nedošlo nebo nemohlo dojít k narušení stability sloupu nadzemního vedení SEK. Stavebník je povinen zajistit, aby jakoukoliv jeho činností nedošlo bez souhlasu a vědomí společnosti CETIN (a) ke změně nivelety terénu, a/nebo (b) k výsadbě trvalých porostů, a/nebo (c) ke změně rozsahu a změně konstrukce zpevněných ploch. Pokud došlo k odkrytí SEK, je Stavebník povinen SEK po celou dobu odkrytí náležitě zabezpečit proti prověšení, poškození a odcizení.

- (v) Zjistí-li Stavebník kdykoliv během provádění prací ve vztahu ke Stavbě jakýkoliv rozpor mezi údaji v projektové dokumentaci a skutečností, je povinen bezodkladně přerušit práce a oznámit zjištěný rozpor na adresu elektronické pošty POS. Stavebník není oprávněn pokračovat v pracích ve vztahu ke Stavbě do doby, než získá písemný souhlas POS s pokračováním prací.
- (vi) Stavebník není bez předchozího písemného souhlasu společnosti CETIN oprávněn manipulovat s kryty kabelových komor, jakkoliv zakrývat vstupy do kabelových komor, a to ani dočasně, vstupovat do kabelových komor, jakkoliv manipulovat s případně odkrytými prvky SEK či s jakýmkoliv jiným zařízením se SEK souvisejícím. Rovněž bez předchozího písemného souhlasu společnosti CETIN není Stavebník oprávněn umístit nad trasou Kabelovodu jakoukoliv jinou síť technické infrastruktury v podélném směru.
- (vii) Byla-li v souladu s Vyjádřením a těmito VPOSEK odkryta SEK je Stavebník povinen tři (3) Pracovní dny před zakrytím SEK písemně oznámit POS zakrytí SEK a vyzvat ho ke kontrole před zakrytím. Oznámení Stavebníka dle předchozí věty musí obsahovat minimálně předpokládaný Den zakrytí, číslo jednací Vyjádření a kontaktní údaje Stavebníka. Stavebník není oprávněn provést zakrytí do doby, než získá písemný souhlas POS se zakrytím.

7. ROZHODNÉ PRÁVO

Vyjádření a VPOSEK se řídí českým právem, zejména Občanským zákoníkem, Zákonem o elektronických komunikacích a Stavebním zákonem. Veškeré spory z Vyjádření či VPOSEK vyplývající budou s konečnou platností řešeny u příslušného soudu České republiky.

8. PÍSEMNÝ STYK

Písemným stykem či pojmem „písemně“ se pro účely Vyjádření a VPOSEK rozumí předání zpráv jedním z těchto způsobů:

- v listinné podobě;
- e-mailovou zprávou se zaručeným elektronickým podpisem dle zák. č. 227/2000 Sb., o elektronickém podpisu a o změně některých dalších zákonů (zákon o elektronickém podpisu), ve znění pozdějších předpisů;

9. ZÁVĚREČNÁ USTANOVENÍ

- (i) Stavebník, Žadatel nebo jím pověřená třetí osoba je počinaje Dnem převzetí Vyjádření povinen užít informace a data uvedená ve Vyjádření pouze a výhradně k účelu, pro který mu byla tato poskytnuta. Stavebník, Žadatel nebo jím pověřená třetí osoba není oprávněn informace a data rozmnožovat, rozšiřovat, pronajímat, půjčovat či jinak umožnit jejich užívání třetí osobou bez předchozího písemného souhlasu společnosti CETIN.
- (ii) Pro případ porušení kterékoliv z povinností Stavebníka, Žadatele nebo jím pověřené třetí osoby, založené Vyjádřením /nebo těmito VPOSEK je Stavebník, Žadatel či jím pověřená třetí osoba odpovědný za veškeré náklady a škody, které společnosti CETIN vzniknou porušením povinnosti Stavebníka, Žadatele nebo jím pověřené třetí osoby.

Číslo jednací: 620974/18

Číslo žádosti: 0118 161 985

Informace k vytyčení SEK

V případě požadavku na vytyčení *PVSEK* společnosti *Česká telekomunikační infrastruktura a.s.* se, prosím, obraťte na společnosti uvedené níže.

Česká telekomunikační infrastruktura a.s. - středisko Morava jih

se sídlem: Olšanská 2681/6, Praha 3, PSČ 13000

IČ: 04084063

DIČ: CZ04084063

kontakt: tel: 238462110 obslužná doba po-pa 7 - 15 hod

Vegacom, a.s. - výhradní dodavatel společnosti Česká telekomunikační infrastruktura a.s.

se sídlem: Novodvorská 1010/14, 142 01 Praha 4

IČ: 25788680

DIČ: CZ25788680

kontakt: Luboš Bodzik, mobil: 603855439, e-mail: bodzik@vegacom.cz

Jaromír Kovalčík (pro okres Hodonín), mobil: 725936197, e-mail: kovalcik@vegacom.cz

CONTENT, s.r.o.

se sídlem: Karlov 1246, 594 01 Velké Meziříčí, pobočka: Okružní 28/18, 591 01 Žďár nad Sázavou

IČ: 63492164

DIČ: CZ63492164

kontakt: Martin Kalina, tel/fax: 566521721, mobil: 777702117, e-mail: kalina@content-vm.cz,
vytycenisiti@seznam.cz

Jiří Novotný, Montáž, údržba a servis tel.sítí - okr. Třebíč, Znojmo

se sídlem: Akad. Práta 524, 675 55 Hrotovice, okr. Třebíč

IČ: 72377259

DIČ:

kontakt: Jiří Novotný, tel.: 568860888, mobil: 777318588, e-mail: novotny.hrotovice@seznam.cz

Josef Joura

se sídlem: Okřešice 53, okres Třebíč, 674 01

IČ: 88282091

DIČ: CZ6312180820

kontakt: Josef Joura, mobil: 602578674, e-mail: josefjoura@seznam.cz

Karel Horský

se sídlem: Poličská 877/36, 568 02 Svitavy - Předměstí

IČ: 01377841

DIČ:

kontakt: Karel Horský, mobil: 602 483 023, e-mail: k.horsky.sy@gmail.com

Radim Zabloužil

se sídlem: Tábor 2356/28a, 602 00 Brno - Žabovřesky

IČ: 74899589

DIČ: CZ6210151585

kontakt: Radim Zabloužil, mobil: 602760276, e-mail: radim.zablouzil@seznam.cz

Sitel, spol. s r.o., oblast Brno

se sídlem: Vinohradská 74, 618 00 Brno-Černovice

IČ: 44797320

DIČ: CZ 44797320

kontakt: Vladimír Holík, mobil: 602171192, e-mail: vholik@sitel.cz

STRATEL Telekomunikace s.r.o.

se sídlem: Rozdrojovice 112, 664 34 Brno-venkov

IČ: 26259427

DIČ: CZ26259427

kontakt: Daniel Stráský, tel/fax: 546221222, mobil: 602770022, e-mail: stratel@stratel.cz

Číslo jednací: 620974/18

Číslo žádosti: 0118 161 985

TEMO Brno s.r.o

se sídlem: Hutařova 21, 612 00 Brno

IČ: 49436821

DIČ:

kontakt: Milan Král, tel.: 541216221, fax: 541213221, mobil: 602544583, e-mail: vytycenio2@centrum.cz

UniCab, s.r.o.,

se sídlem: Švehlova 44, 664 00 Šlapanice

IČ: 26961873

DIČ: CZ26961873

kontakt: Ing. Karel Kopecký, tel.: 548220344, fax: 548220343, mobil: 775590265, e-mail: kopecky@unicab.cz



František Ryšávka
J. Fučíka 829
Hrušovany nad Jev.
67167

IČ : 71924841
DIČ : CZ8009284756

Tel. 776 808 636
www.go-net.cz

Hrušovan n. J. 9.7.2018

Vyjádření o existenci kabelové trasy (optická síť)
Provozovatel František Ryšávka IČ: 71924841
Toto vyjádření slouží pro informaci o existenci naší kabelové trasy a je vyjádřením k
územnímu a stavebnímu řízení .

Název stavby : **V 577 - výměna vedení Hodonice - Hrušovany n.J.**

Místo : Hrušovany n.J. 67167

Vyjádření :

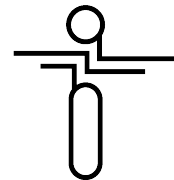
V zájmovém území se nenachází naše kabelová(optická)trasa.

Toto vyjádření má platnost 12 měsíců tj. do 10.7.2019

V Hrušovanech n. J. dne 9.7.2018

.....
František Ryšávka

FRANTIŠEK RYŠÁVKA
J. FUČÍKA 829, HRUŠOVANY N. J. 671 67
IČ: 719 24 841
Tel.: 776 808 636
www.go-net.cz ①



Senergos, a.s.
Družstevní 452/13a
66449 Ostopovice

naše značka
5001742199

vyřizuje
Oto Valehrach DiS.

datum
18.06.2018

Věc:

V557 Hrusovany n J. - Hodonice, výměna vedení

K.ú. - p.č.: Hrušovany nad Jevišovkou , Božice , Hodonice , Pravice , České Křídlovce , Borotice nad Jevišovkou , Šanov nad Jevišovkou , Krhovice , Tasovice nad Dyjí

Stavebník: E.ON Distribuce, a.s., F. A. Gerstnera 2151/6 , 37001 České Budějovice

Účel stanoviska: Povolení stavby - územní režim

GasNet, s.r.o., jako provozovatel distribuční soustavy (PDS) a technické infrastruktury, zastoupený GridServices, s.r.o., vydává toto stanovisko:

Stanovisko odboru EPZ - VTL (Zdeněk Kocourek, tel. 532 227 479):

Výše uvedenou stavbou "V557 Hrusovany n J. - Hodonice, výměna vedení" budou dotčeny VTL plynovody (dle předložené situace) budou dotčeny VTL plynovody (dále jen VTL) plynovody.

VTL: DN 150, 300.

Bezpečnostní pásmo VTL plynovodu DN 150 je 20 m na obě strany od plynovodu.

Bezpečnostní pásmo VTL plynovodu DN 300 je 40 m na obě strany od plynovodu.

Ochranné pásmo VTL plynovodů je 4 m na obě strany od plynovodu.

Se stavbou dle předložené projektové dokumentace, povolením a realizací stavby souhlasíme, budou-li nadále dodrženy následující podmínky:

1. Stavba bude probíhat v souladu se zákonem číslo 458/2000 Sb., ČSN EN 1594 a TPG 702 04 (Technická pravidla Gas).

2. Před zahájením prací Vám na základě objednání naše zařízení vytyčíme - <http://www.gridservices.cz/ds-online-vytyceni-pz/>

3. VŠEOBECNÉ PODMÍNKY:

- nepoškodit nadzemní části VTL plynovodu (orientační sloupky, uzávěry atd.);
- nesnižovat ani nezvyšovat stávající krytí VTL plynovodu;
- v ochranném pásmu VTL plynovodu neskladovat žádný stavební ani jiný materiál;
- odstavování vozidel a techniky provádět 10 m od VTL plynovodu;
- případné dočasné zařízení staveníště (maringotky, mobilní buňky atd.) umístit min. 20 m od plynovodů;
- po dobu stavby požadujeme zabezpečit VTL plynovod proti mechanickému poškození vhodným způsobem (přejezdy zabezpečit silničními panely, ochranné pásmo VTL plynovodu ohraničit výstražnou páskou);

Po dokončení stavebních prací přivězte zaměstnance provozu a údržby sítě GridServices, s.r.o. ke kontrole, vydání souhlasu, provozem nového zařízení a provedení zápisu do stavebního deníku, kontakty na <http://www.gridservices.cz/ds-online-vytyceni-pz/>

GridServices, s.r.o. si vyhrazuje právo vydání případných dalších podmínek, pokud by to okolnosti výstavby vyžadovaly.

GridServices, s.r.o.

Plynářská 499/1

Zábrdovice

602 00 Brno

T +420532221111

F +420545578571

E info@gridservices.cz

I www.gridservices.cz

IČ: 27935311

DIČ: CZ27935311

Zapsán do obchodního rejstříku:

Krajský soud v Brně

oddíl C, vložka 57165

26.07.2007

Bankovní spojení:
Československá obchodní banka,
a.s.

Číslo účtu: 17837923

Kód banky: 0300

Stanovisko odboru EPZ místní sítě NTL, STL plynovody (Oto Valehrach):

V zájmovém území stavby se nachází stávající STL plynárenské zařízení ve správě GasNet, s.r.o.

Při realizaci stavby je nutno dodržovat veškerá pravidla stanovená pro práce v ochranném pásmu (OP) plynárenského zařízení a plynovodních přípojek. V tomto pásmu nesmí být umísťovány žádné nadzemní stavby, prováděna skládka materiálu a výšková úprava terénu. Veškeré stavební práce budou prováděny v OP výhradně ručním způsobem a musí být vykonávány tak, aby v žádném případě nenarušily bezpečný provoz plynárenského zařízení.

V rozsahu této stavby souhlasíme s povolením stavby dle zákona 183/2006 Sb. ve znění pozdějších předpisů. Tento souhlas platí jen pro územní řízení, řízení o územním souhlasu, veřejnoprávní smlouvy pro umístění stavby, zjednodušené územní řízení.

Pokud bude třeba pro provedení stavby ohlášení, stavební povolení, veřejnoprávní smlouva o provedení stavby nebo oznámení stavebního záměru s certifikátem autorizovaného inspektora, stavebník požádá GasNet, s.r.o. před jedním z výše uvedených povolovacích režimů o stanovisko k projektové dokumentaci, nebo k obdobné dokumentaci podle stavebního zákona.

V zájmovém území se mohou nacházet plynárenská zařízení jiných vlastníků či správců, případně i dlouhodobě nefunkční/neprovozovaná plynárenská zařízení bez dostupných informací o jejich poloze a vlastnictví.

Plynárenské zařízení a plynovodní přípojky jsou dle ust. § 2925 zákona č. 89/2012 Sb., občanského zákoníku, provozovány jako zařízení zvlášť nebezpečné a z tohoto důvodu jsou chráněny ochranným pásmem dle zákona č.458/2000 Sb. ve znění pozdějších předpisů.

Nedodržení podmínek uvedených v tomto stanovisku zakládá odpovědnost stavebníka za vzniklé škody.

Rozsah ochranného pásma je stanoven v zákoně 458/2000 Sb. ve znění pozdějších předpisů.

Při realizaci uvedené stavby budou dodrženy podmínky pro provádění stavební činnosti:

1) Za stavební činnosti se pro účely tohoto stanoviska považují všechny činnosti prováděné v ochranném pásmu plynárenského zařízení a plynovodních přípojek (tzn. i bezvýkopové technologie a terénní úpravy) a činnosti mimo ochranné pásmo, pokud by takové činnosti mohly ohrozit bezpečnost a spolehlivost plynárenského zařízení a plynovodních přípojek (např. trhací práce, sesuvy půdy, vibrace, apod.).

2) Stavební činnosti je možné realizovat pouze při dodržení podmínek stanovených v tomto stanovisku. Nebudou-li tyto podmínky dodrženy, budou stavební činnosti, považovány dle § 68 zákona č.458/2000 Sb. ve znění pozdějších předpisů za činnost bez našeho předchozího souhlasu. Při každé změně projektu nebo stavby (zejména trasy navrhovaných inženýrských sítí) je nutné požádat o nové stanovisko k této změně.

3) Před zahájením stavební činnosti bude provedeno vytyčení trasy a přesné určení uložení plynárenského zařízení a plynovodních přípojek. Vytyčení trasy provede příslušná provozní oblast (formulář a kontakt naleznete na www.gridservices.cz nebo NONSTOP zákaznická linka 800 11 33 55). Při žádosti uvede žadatel naši značku (číslo jednací) uvedenou v úvodu tohoto stanoviska. O provedeném vytyčení trasy bude sepsán protokol. Přesné určení uložení plynárenského zařízení a plynovodních přípojek je povinen provést stavebník na svůj náklad. Bez vytyčení trasy a přesného určení uložení plynárenského zařízení a plynovodních přípojek stavebníkem nesmí být vlastní stavební činnosti zahájeny. Vytyčení plynárenského zařízení a plynovodních přípojek považujeme za zahájení stavební činnosti.

4) Bude dodržena mj. ČSN 73 6005, TPG 702 04, zákon č.458/2000 Sb. ve znění pozdějších předpisů, případně další předpisy související s uvedenou stavbou.

5) Pracovníci provádějící stavební činnosti budou prokazatelně seznámeni s polohou plynárenského zařízení a plynovodních přípojek, rozsahem ochranného pásma a těmito podmínkami.

6) Při provádění stavební činnosti, vč. přesného určení uložení plynárenského zařízení je stavebník povinen učinit taková opatření, aby nedošlo k poškození plynárenského zařízení a plynovodních přípojek nebo ovlivnění jejich bezpečnosti a spolehlivosti provozu. Nebude použito nevhodného nářadí, zemina bude těžena pouze ručně bez použití pneumatických, elektrických, bateriových a motorových nářadí.

7) Odkryté plynárenské zařízení a plynovodní přípojky budou v průběhu nebo při přerušení stavební činnosti řádně zabezpečeny proti jejich poškození.

8) V případě použití bezvýkopových technologií (např. protlaku) bude před zahájením stavební činnosti provedeno úplné obnažení plynárenského zařízení a plynovodních přípojek v místě křížení na náklady stavebníka. V případě, že nebude tato podmínka dodržena, nesmí být použita bezvýkopová technologie.

9) Stavebník je povinen neprodleně oznámit každé i sebemenší poškození plynárenského zařízení nebo plynovodních přípojek (vč. izolace, signalizačního vodiče, výstražné fólie atd.) na telefon 1239.

10) Před provedením zásypu výkopu bude provedena kontrola dodržení podmínek stanovených pro stavební činnosti, kontrola plynárenského zařízení a plynovodních přípojek. Kontrolu provede příslušná provozní oblast (formulář a kontakt naleznete na www.gridservices.cz nebo NONSTOP zákaznická linka 800 11 33 55). Při žádosti uvede žadatel naši značku (číslo jednací) uvedenou v úvodu tohoto stanoviska. Povinnost kontroly se vztahuje i na plynárenské zařízení, které nebylo odhaleno. O provedené kontrole bude sepsán protokol. Bez provedené kontroly nesmí být plynárenské zařízení a plynovodní přípojky zasypány. V případě, že nebudou dodrženy výše uvedené podmínky, je stavebník povinen na základě výzvy provozovatele plynárenského zařízení a plynovodních přípojek, nebo jeho zástupce doložit průkaznou dokumentaci o nepoškození plynárenského zařízení a plynovodních přípojek během výstavby nebo provést na své náklady kontrolní sondy v místě styku stavby s plynárenským zařízením a plynovodními přípojkami.

11) Plynárenské zařízení a plynovodní přípojky budou před zásypem výkopu řádně podsypány a obsypány těžkým pískem, bude provedeno zhutnění a bude osazena výstražná fólie žluté barvy, vše v souladu s ČSN EN 12007-1-4, TPG 702 01, TPG 702 04.

12) Neprodleně po skončení stavební činnosti budou řádně osazeny všechny poklapy a nadzemní prvky plynárenského zařízení a plynovodních přípojek.

13) Poklapy uzávěrů a ostatních armatur na plynárenském zařízení a plynovodních přípojkách, vč. hlavních uzávěrů plynu (HUP) na odběrném plynovém zařízení udržovat stále přístupné a funkční po celou dobu trvání stavební činnosti.

14) Případné zřizování staveniště, skladování materiálů, stavebních strojů apod. bude realizováno mimo ochranné pásmo plynárenského zařízení a plynovodních přípojek (není-li ve stanovisku uvedeno jinak).

15) Bude zachována hloubka uložení plynárenského zařízení a plynovodních přípojek (není-li ve stanovisku uvedeno jinak).

16) Při použití nákladních vozidel, stavebních strojů a mechanismů zabezpečit případný přejezd přes plynárenské zařízení a plynovodní přípojky uložním panelů v místě přejezdu plynárenského zařízení.

Platí pouze pro území vyznačené v příloze tohoto stanoviska a to 24 měsíců ode dne jeho vydání.

V případě dotčení pozemku v majetku společnosti GasNet, s.r.o. je třeba dále projednat smluvní vztah k tomuto pozemku. Kontakt na projednání naleznete na adrese www.gasnet.cz/cs/kontaktni-system/, činnost "Smluvní vztahy - pozemky a budovy plynárenských zařízení", případně na NONSTOP zákaznické lince 800 11 33 55.

Za správnost a úplnost dokumentace předložené s žádostí včetně jejího souladu s platnými předpisy plně zodpovídá její zpracovatel. Stanovisko nenahrazuje případná další stanoviska k jiným částem stavby.

V případě další korespondence nebo jednání (např. změna stavby) uvádějte naši značku - 5001742199 a datum tohoto stanoviska. Kontakty jsou k dispozici na www.gridservices.cz nebo NONSTOP zákaznická linka 800 11 33 55.



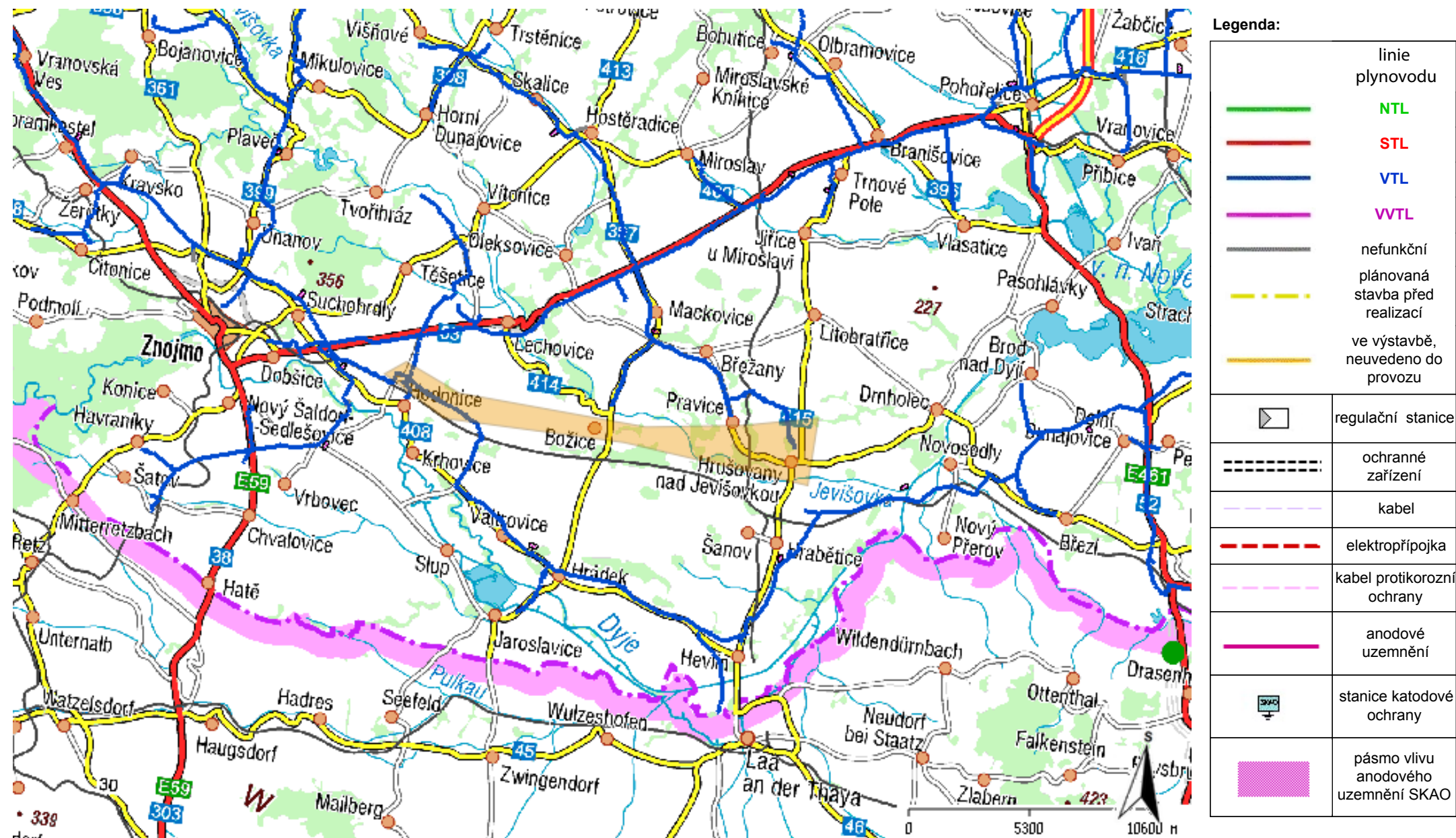
GasNet, s.r.o.
zastoupená společností GridServices, s.r.o., IČ 279 35 311
Oto Valehrach DiS.
Technik externích požadavků
Odbor zpracování externích požadavků

oto.valehrach@innogy.com

Přílohy: Orientační zakres plynárenského zařízení, Detailní zakres plynárenského zařízení, Ověřená příloha žadatele

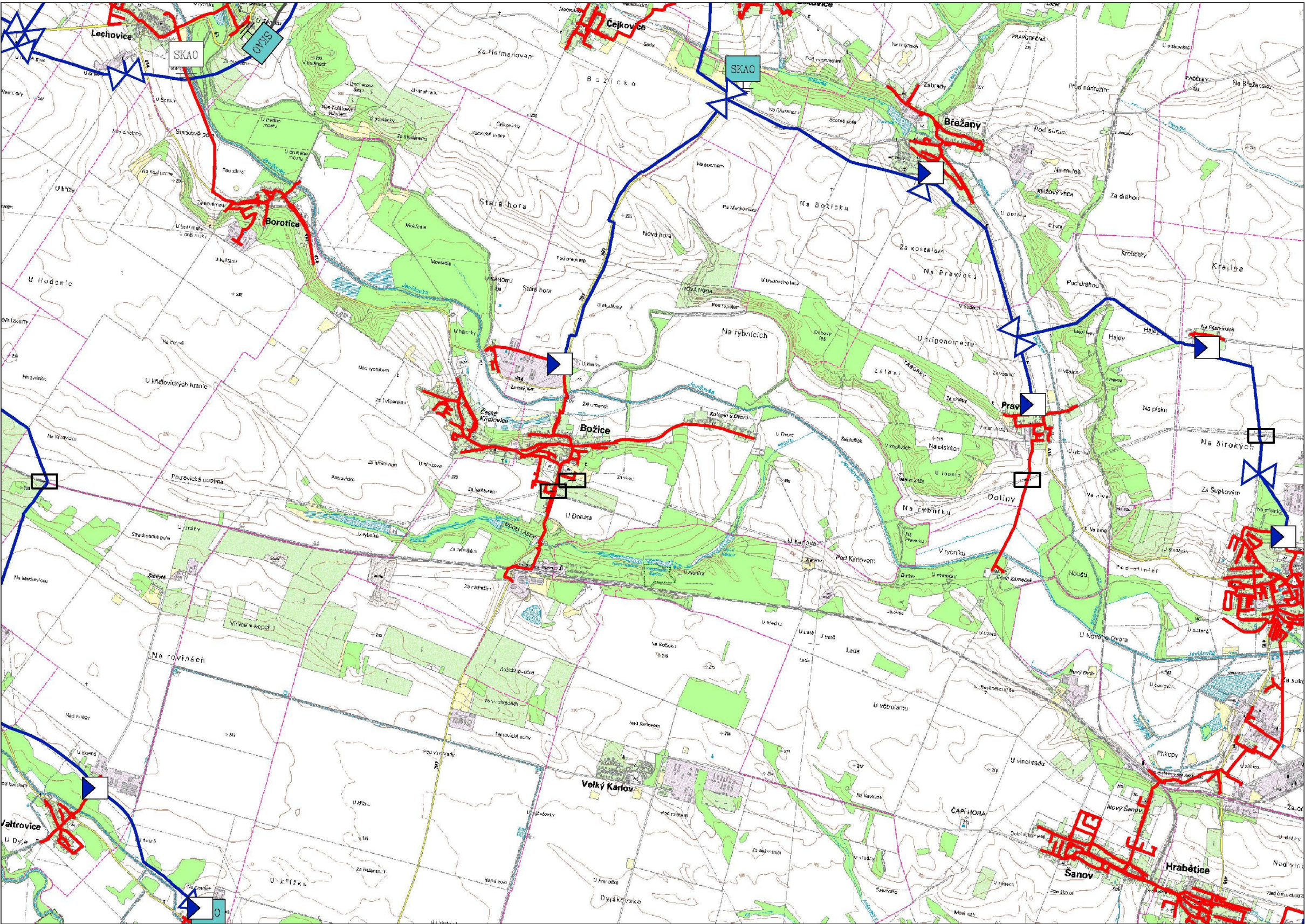
Příloha: Orientační zakres plynárenského zařízení. Tato příloha je nedílnou součástí stanoviska č. 5001742199 ze dne 18.06.2018.

Provozovatel DS: GasNet, s.r.o.; Stavebník: E.ON Distribuce, a.s., F. A. Gerstnera 2151/6, 37001 České Budějovice. K.Ú.: Hrušovany nad Jevišovkou, Božice, Hodonice, Právice, České Křídlovice, Borotice nad Jevišovkou, Šanov nad Jevišovkou, Křovice, Tasovice nad Dyjí.



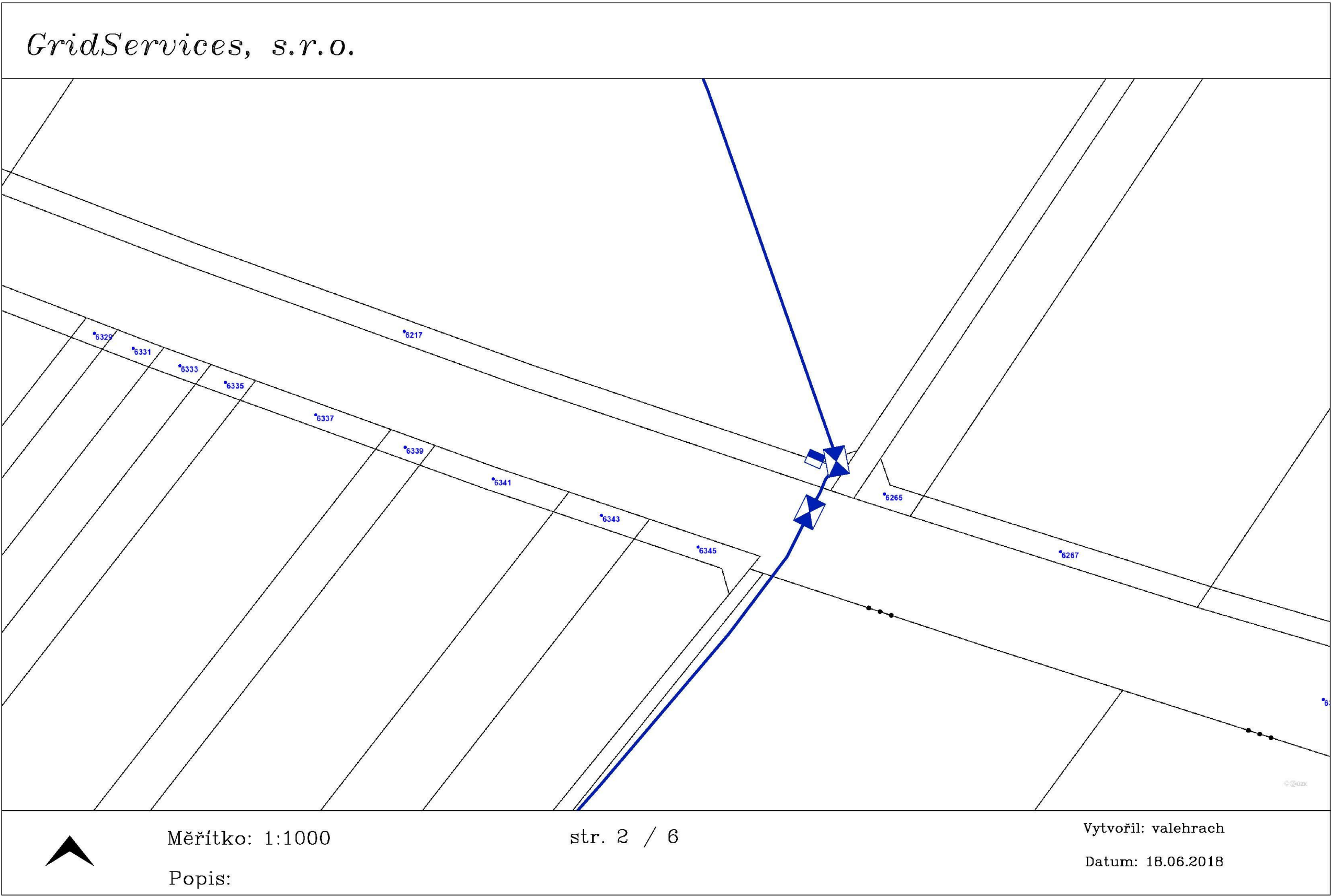
Příloha: Detailní zákres plynárenského zařízení. Tato příloha je nedílnou součástí stanoviska č. 5001742199 ze dne 18.06.2018.

Provozovatel DS: GasNet, s.r.o.; Stavebník: E.ON Distribuce, a.s., F. A. Gerstnera 2151/6 , 37001 České Budějovice. K.ú.: Hrušovany nad Jevišovkou , Božice , Hodonice , Pravice , České Křídlovce , Borotice nad Jevišovkou , Šanov nad Jevišovkou , Krhovice , Tasovice nad Dyjí.



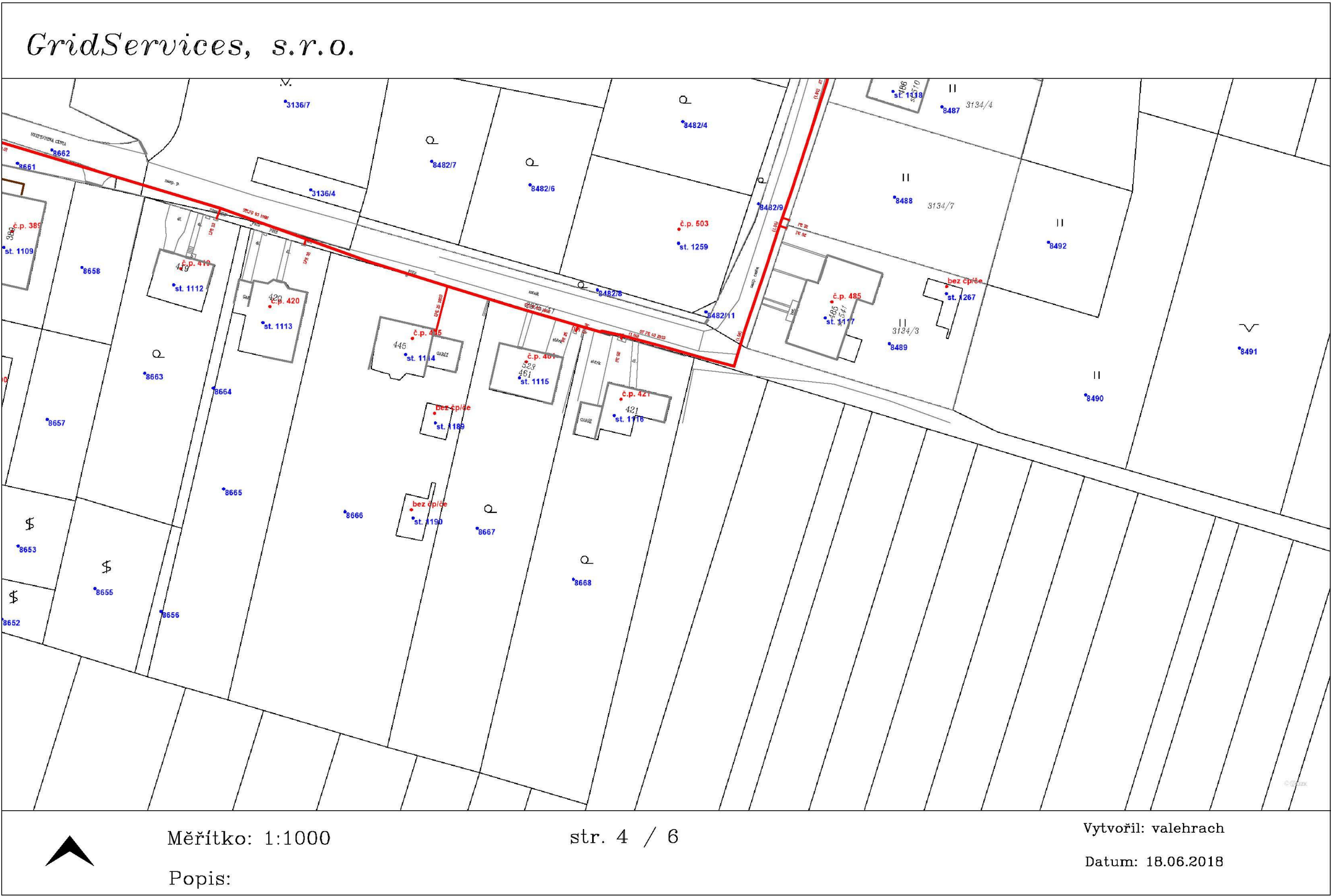
Legenda:

	linie plynovodu
	NTL
	STL
	VTL
	WTL
	nefunkční
	plánovaná stavba před realizací
	ve výstavbě, neuvedeno do provozu
	regulační stanice
	ochranné zařízení
	kabel
	elektropřípojka
	kabel protikoroziční ochrany
	anodové uzemnění
	stanice katodové ochrany
	pásmo vlivu anodového uzemnění SKAO



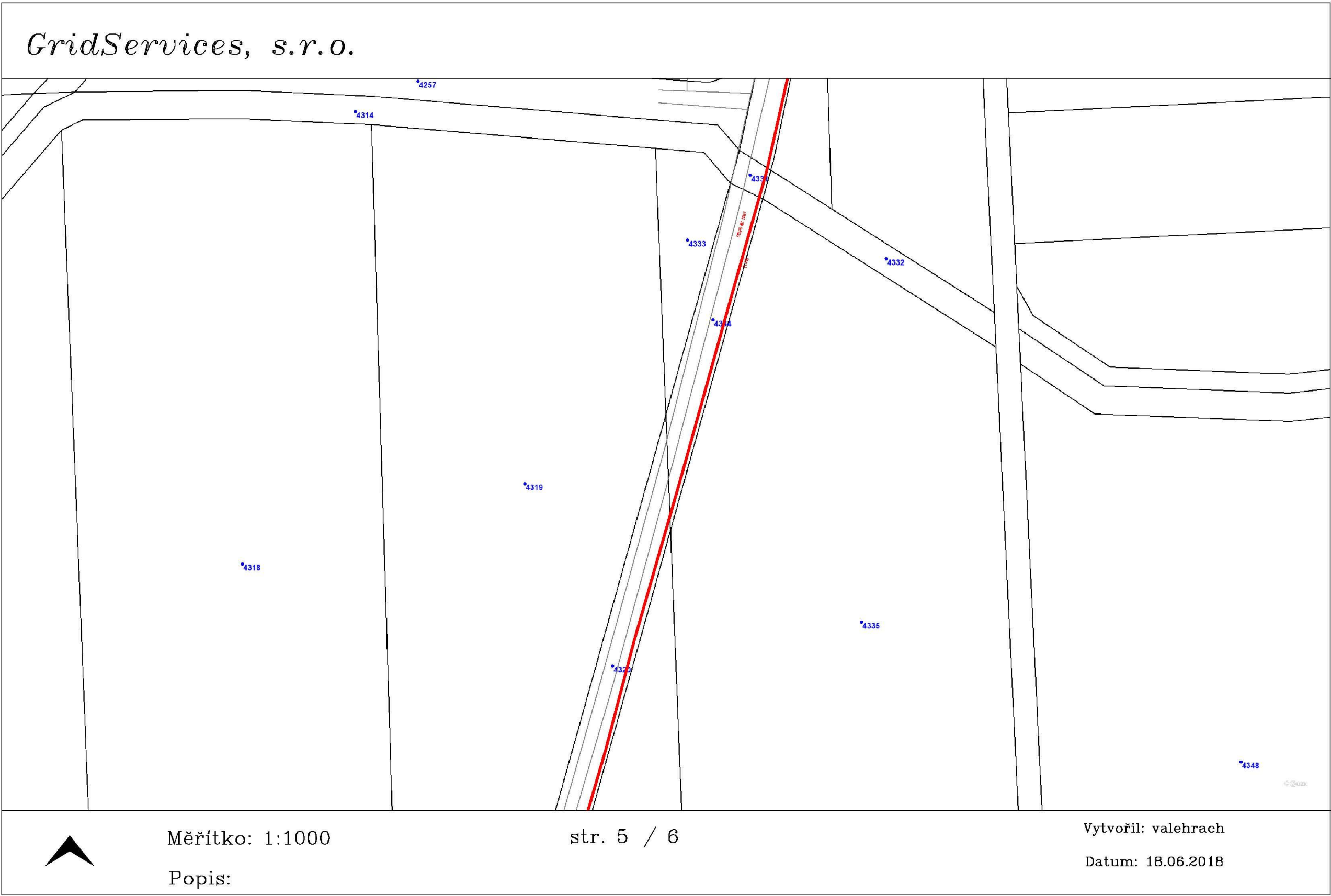
Legenda:	
	linie plynovodu
	NTL
	STL
	VTL
	WVTL
	nefunkční
	plánovaná stavba před realizací
	ve výstavbě, neuvedeno do provozu
	regulační stanice
	ochranné zařízení
	kabel
	elektropřípojka
	kabel protikoroze ochrany
	anodové uzemnění
	stanice katodové ochrany
	pásmo vlivu anodového uzemnění SKAO





Legenda:

	linie plynovodu
	NTL
	STL
	VTL
	WTL
	nefunkční
	plánovaná stavba před realizací
	ve výstavbě, neuvedeno do provozu
	regulační stanice
	ochranné zařízení
	kabel
	elektropřípojka
	kabel protikoroziční ochrany
	anodové uzemnění
	stanice katodové ochrany
	pásmo vlivu anodového uzemnění SKAO

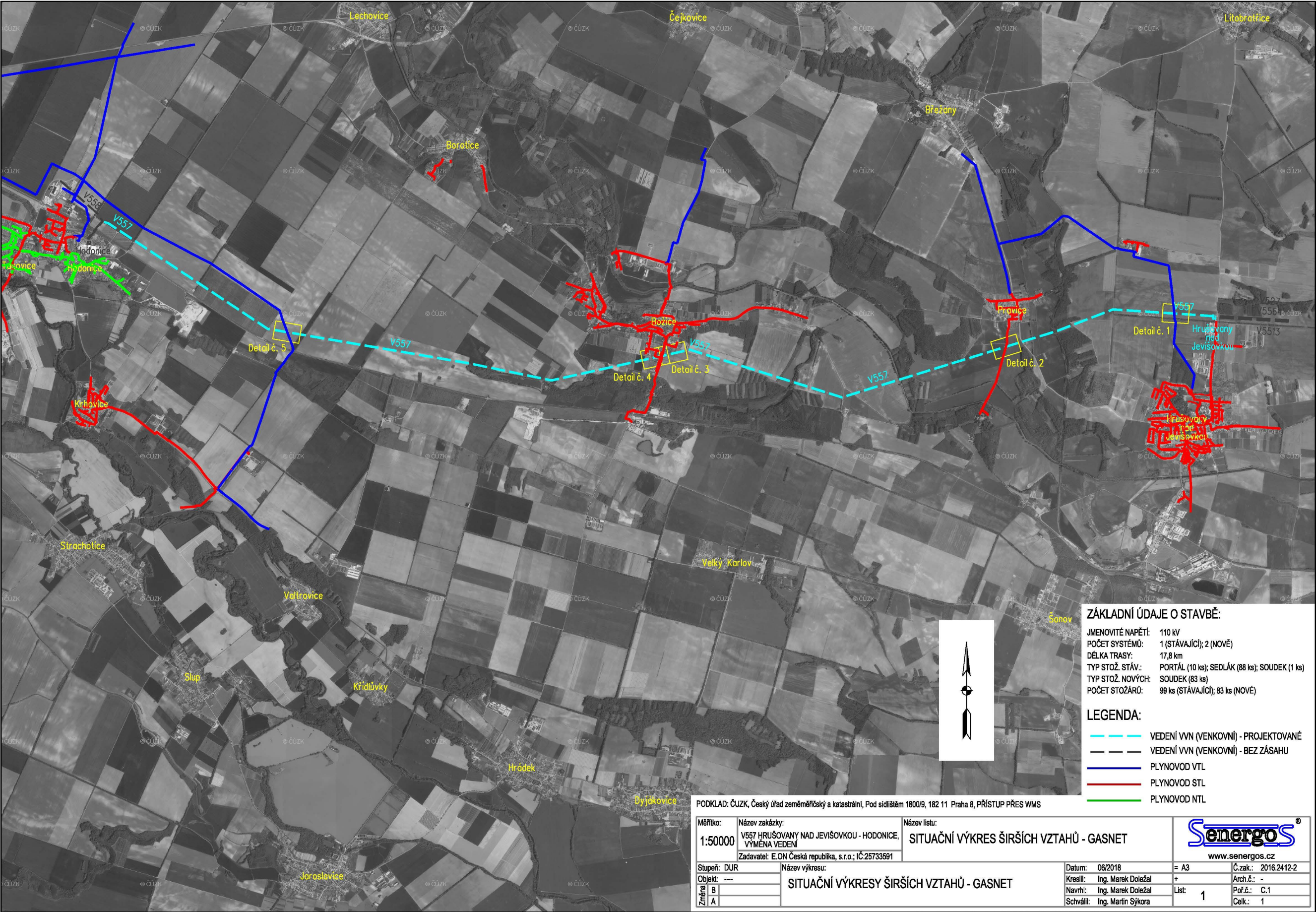


Legenda:

	linie plynovodu
	NTL
	STL
	VTL
	WTL
	nefunkční
	plánovaná stavba před realizací
	ve výstavbě, neuvedeno do provozu
	regulační stanice
	ochranné zařízení
	kabel
	elektropřípojka
	kabel protikoroziční ochrany
	anodové uzemnění
	stanice katodové ochrany
	pásmo vlivu anodového uzemnění SKAO



Legenda:	
	linie plynovodu
	NTL
	STL
	VTL
	WVTL
	nefunkční
	plánovaná stavba před realizací
	ve výstavbě, neuvedeno do provozu
	regulační stanice
	ochranné zařízení
	kabel
	elektropřípojka
	kabel protikorozní ochrany
	anodové uzemnění
	stanice katodové ochrany
	pásma vlivu anodového uzemnění SKAO



V Brně dne: 12.6.2018
Číslo jednací: 18/002260
Platnost tohoto vyjádření končí dne: 11. 6. 2020
Vyřizuje:
Zdeněk Sýkora
sykora@itself.cz
+420533383342

Žadatel:
Senergos, a.s.
Martin Sýkora
Družstevní 452/13a
66449 Ostopovice

Věc: Vyjádření k územnímu řízení a k realizaci stavby

V557 Hrušovany nad Jevišovkou - Hodonice, výměna vedení

Katastrální území: Hrušovany nad Jevišovkou (648809), Pravice (732991), Božice (608882), Šanov nad Jevišovkou (762016), České Křídlovice (608904), Krhovice (674419), Hodonice (640395)

Investor: E.ON Distribuce, a.s.

V lokalitě výše uvedené stavby se nachází zařízení fy. **itself s.r.o.** Pálavské náměstí 11, Brno 628 00, - podzemní telekomunikační trasa: **Optické propojení Moravský Krumlov-Hevlín, 5x HDPE trubka Ø 40mm (v majetku fy itself s.r.o. 3x HDPE trubka Ø 40mm - modrá, hnědá s bílým pruhem, červená s bílým pruhem (dále jen DOK-ITSELF - trasa zaznačena a popsána v předložené dokumentaci).**

Firma **itself s.r.o.** Pálavské náměstí 11, Brno 628 00, **souhlasí** s předmětnou stavbou, za předpokladu splnění a dodržení těchto podmínek :

1. DOK-ITSELF je telekomunikační stavbou s ochranným pásmem 1 m od kabelů (HDPE trubek).
2. Případná křížení a souběhy nově budovaných inž. sítí s DOK-ITSELF zpracovat dle ČSN 73 6005.
3. Při realizaci požadujeme :
 - a) Před zahájením zemních prací v ochranném pásmu DOK-ITSELF kontaktovat zástupce firmy **itself s.r.o.** (**Samlík tel.: 603 582 603, e-mail: samlik@itself.cz**). P. Samlík případně provede vytýčení trasy DOK-ITSELF a odsouhlasí řešení případných kolizí stavby s vedením DOK-ITSELF..
 - b) Zemní práce v ochranném pásmu DOK-ITSELF (1 m) provádět ručně, pomocí strojní mechanizace pouze s nejvyšší opatrností a až po provedení ručně kopaných sond pro zjištění přesné polohy a hloubky vedení, trasu zabezpečit proti poškození od těžké mechanizace.
 - c) Při případném odkrytí DOK-ITSELF jej chránit proti poškození nepovolanou osobou.
 - d) Dotčení DOK-ITSELF (křížení, souběh, apod.) provést dle ČSN 73 6005.
 - e) Nad trasou DOK-ITSELF nebudovat objekty a zařízení, která by bránila v přístupu ke kabelům.
 - f) V případě kolize stavby s vedením DOK-ITSELF kontaktujte p. Samlíka.

4. Pokud dojde při stavbě k poškození DOK-ITSELF, je nutno tuto skutečnost neprodleně ohlásit **Dohledovému centru itself s.r.o. - tel.: 533 383 383.**



itself s.r.o., Pálavské náměstí 4343/11, 628 00 Brno - Židenice
tel. +420 533 383 333, fax +420 533 383 334, itself@itself.cz

Senergos, a.s.
Sýkora Martin
Družstevní 452/13a
664 49 Ostopovice

Vyřizuje: Matěj Hyřha, tel. +420 721 621 682, hytha@renoenergie.cz

V Plzni, 23. května 2018

Vyjádření k technické infrastruktuře - V557 Hrušovany nad Jevišovkou – Hodonice, výměna vedení

Vážení,

Společnost RenoEnergie, a.s. nemá žádné připomínky k plánované výměně vedení V557 mezi rozvodnami Hrušovany nad Jevišovkou a Hodonice, a to za předpokladu, že během realizace nedojde k omezení provozu FVE Hodonice, jež je umístěna v blízkosti rozvodny Hodonice

Plánovaná trasa kabelového vedení se dle přiložených situačních výkresů nekryje s technickou infrastrukturou FVE Hodonice.

S pozdravem,

Ing. Jakub Helus,

technický ředitel RenoEnergie, a.s.


RenoEnergie, a.s. technická kancelář
Solní 4, 301 00 Plzeň
fax: 377 320 213, mobil: 608 220 922
e-mail: tk@renoenergie.cz, IČO: 271 28 164

Příloha:

1) Žádost o vyjádření č.0000245735

POŠTOVNÍ PODACÍ ARCH

(slouží pouze pro interní potřeby podavatele)

Odesílatel: Senergos, a.s., Družstevní 452/13a, Ostopovice, 664 49
Datum uzavření: 12.07.2018

Podací číslo	Jméno a příjmení adresáta (název organizace)	Adresní pošta (PSČ, místo určení)	Ulice, číslo domu	Hmotnost		Dobírka		Udaná cena			Cena služby			Placeno v hotovosti		Variabilní symbol Pk	Poznámka (doplňkové služby)
				Kg	g	Kč	h	Kč	h	Kč	h	Kč	h				
RR7858582883L	Vítězslav Válek	76312 Vizovice	Bratřejov 133		044	0	00	0	00	0	00	50	00	0	00		
RR7858582897L	SŽDC, s.r.o. Darina Chobotová	11000 Praha	Dlážděná 1003/7		024	0	00	0	00	0	00	50	00	0	00		
RR7858582906L	Brněnské vodárny a kanalizace	60300 Brno	Pisárcká 555/1a		332	0	00	0	00	0	00	52	00	0	00		
Převod-úhm:								0	00	152	00	0	00	0	00		



Správa železniční dopravní cesty

Správa železniční dopravní cesty, státní organizace

Oblastní ředitelství Brno

Kounicova 26

611 43 BRNO

Váš dopis zn. Bez č.
Ze dne 22.05.2018
Naše zn. 17662/2018-SZDC-OR BNO-NT-61/18
Vyřizuje Darina Chobotová
Telefon 972 634 451
Mobil
E-mail chobotova@szdc.cz
Datum 19. června 2018

Senergos, a.s.
Ing. Martin Sýkora
Družstevní 452/13a
664 49 Ostopovice

Souhrnné stanovisko Správy železniční dopravní cesty, státní organizace k územnímu řízení

Na základě předložené žádosti a dokumentace stavby vydává Správa železniční dopravní cesty, státní organizace, Oblastní ředitelství Brno (dále jen „OR Brno“), podle zákona č. 183/2006 Sb., o územním plánování a stavebním řádu (stavební zákon), v platném znění, toto

souhrnné stanovisko k územnímu řízení

Název stavby: V557 Hrušovany nad Jevišovkou – Hodonice, výměna vedení
Místo stavby: na pozemku p.č. 2217/1 v obvodu dráhy, v k.ú. Pravice
Trat': Hrušovany nad Jevišovkou – Brno H. Heršpice st. silnice (TÚ 1271) křížení v žkm 96.295-96.360
TÚDÚ: 127102 - Hrušovany nad Jevišovkou - Miroslav
Žadatel: Senergos, a.s., Družstevní 452/13a, 664 49 Ostopovice
Stavebník/Investor: E.ON Distribuce, a.s., Plynárenská 5, 60200 Brno

Podle předložené dokumentace se jedná o výměnu stávajícího vedení a demontáž stávajících sloupů s výměnou za nové stožáry. Část stavby v k.ú. Pravice zasahuje do obvodu a do ochranného pásma dráhy, křížení tratě TÚ 1271. Zbylá část stavby je umístěna mimo ochranné pásmo dráhy v k.ú. Hodonice, Krhovice, České Křídlovce, Šanov nad Jevišovkou a Hrušovany nad Jevišovkou.

Stavbou *dojde* k dotčení pozemku ve správě SŽDC pozemek p.č. 2217/1 v k.ú. Pravice.
V území dotčeném stavbou se *nachází* technická zařízení SŽDC *podmínky ochrany zařízení jsou uvedeny dále/*.

Správa železniční dopravní cesty, státní organizace se stavbou v obvodu a v ochranném pásmu dráhy

souhlasí

za předpokladu, že budou splněny následující podmínky:

1. Před zahájením prací v obvodu dráhy si žadatel zažádá min. 90 dní předem o výluku na SŽDC-OR Brno, kontakt p. Ing. Macálka tel. 972 626 099.
Na SŽDC GR v Praze si žadatel uzavře smlouvu o výlukách, kontakt: p. Adamec, tel. 972 244 551.
V případě požadavku na zavedení bezpečnostní pomalé jízdy si žadatel minimálně 14 dní před zahájením prací na Správě tratí Břeclav zažádá o zavedení bezpečnostní pomalé jízdy, kontakt: pí. Pištěková, tel. 972 632 800.

Na SŽDC GR v Praze si žadatel uzavře smlouvu o pomalých jízdách, kontakt: p. Adamec, tel. 972 244 551.

Informace podá Ing. Macálka, tel. 972 626 099, mob. 725 502 691.

2. Pro práce v blízkosti tratě a nad tratí si žadatel minimálně 14 dní před zahájením prací na Správě tratí Břeclav zažádá o zajištění technického dohledu, kontakt: pí. Pištěková, tel. 972 632 800.
3. Stavebník do doby **zahájení územního řízení** dodá na SŽDC, státní organizaci, Oblastní ředitelství Brno kopii závazného stanoviska Drážního úřadu. Žádá se Drážní úřad, sekce stavební, územní odbor Olomouc, Nerudova 1, 779 00 Olomouc.
4. Zásady územního rozvoje Jihomoravského kraje (ZÚR JMK) vymezují koridor regionální železniční trati DZ09 trať Hrušovany nad Jevišovkou / Ivančice - Střelice, optimalizace (VPS) s šířkou koridoru 120m. Předmětem optimalizace je i prověření elektrizace trati na 25kV. V souladu s tím požadujeme křížení V557 s tratí Hrušovany nad Jevišovkou - Brno realizovat s normovou výškou pro elektrizované tratě.

Informace podá Ing. Rozbořil, tel. 972 235 436.

5. V zájmovém území se nachází telekomunikační vedení v majetku SŽDC ve správě TÚDC:
- kabelová trasa se sdělovacím kabelem (10xn)
Servis a údržbu zajišťuje servisní organizace ČD-Telematika, a.s.
Upřesnění: Kabel je umístěn u paty koleje. Při realizaci stavby nutno dodržet Všeobecné podmínky pro činnosti na kabelech a v jejich blízkosti (vložený v příloze).
6. Požadujeme ohlásit zahájení stavebních prací v ochranném pásmu dráhy v předstihu min. 14-ti dnů předem:
-na Provozní středisko TO Hrušovany nad Jevišovkou p. Richter, tel. 724 231 994
-na operační středisko HZSP SŽDC - JPO Brno, Kulkova 28, Brno, 614 00, nepoplachové č. tel. 972 624 065, v dostatečném předstihu pro zajištění potřebných opatření. Po dobu stavebních prací musí být zajištěna možnost příjezdu jednotek IZS pro zásah v objektech drah a na dráze.
7. Stavba musí být navržena tak, aby nenarušila stabilitu drážního tělesa a provozuschopnost drážních staveb a zařízení. Realizaci stavby nesmí dojít k ohrožení bezpečnosti a plynulosti provozu dráhy a drážní dopravy a bezpečnosti pracovníků nebo ke ztížení údržby a rekonstrukce drážních staveb a zařízení. Pokud k takovému stavu dojde, budou veškeré náklady s tím související účtovány investorovi.
8. Stavba musí být zabezpečena proti nepříznivým účinkům provozu dráhy (otřesy, vibrace). Vlastník resp. správce dráhy či dopravce nebudou odpovídat za případné negativní vlivy způsobené železničním provozem na předmětnou stavbu resp. její funkčnost.
9. Investor (zhotovitel) si vyžádá povolení vstupu na pozemky SŽDC před započatím prací. Kontaktní adresa: Generální ředitelství SŽDC, státní organizace, Dlážděná 1003/7, Praha 1; PSČ: 110 00, e-mail: prukazy@szdc.cz
10. Případné změny a doplňky, pokud budou v OPD nebo na dráze musí nám být předloženy k projednání.

Jako účastník územního řízení trváme na tom, aby **výše uvedené podmínky tohoto souhrnného stanoviska byly stavebníkovi zapracovány do územního rozhodnutí popř. jen rozhodnutí jako nezbytně závazné**, s uvedením čj. a data vydání souhrnného stanoviska.

Toto souhrnné stanovisko nenahrazuje souhlas Drážního úřadu ve smyslu ustanovení § 7 odst. 3 nebo § 9 odst. 1 zákona č. 266/1994 Sb., o dráhách, v platném znění.

Toto souhrnné stanovisko se týká předmětné stavby pouze v rozsahu předložené dokumentace stavby s platností **2 let** od data jeho vydání. Pokud v této lhůtě nebude vydáno pravomocné rozhodnutí stavebního úřadu, je investor stavby popř. s jeho souhlasem stavebník povinen zažádat o vydání nového souhrnného stanoviska, podle aktuálních podmínek a platných právních předpisů.

Pro případné další žádosti nebo jiná podání týkající se předmětné stavby (např. při předkládání žádosti k dalšímu stupni dokumentace stavby) žádáme o uvádění našeho čísla jednacího resp. spisového pro naši rychlejší orientaci k uvedenému záměru.

S pozdravem

Správa železniční dopravní cesty,
státní organizace
Oblastní ředitelství Brno
Kounicova 26, 611 43 Brno
IČ: 70994234, DIČ: CZ70994234
(28)

Ing. Lubomír Křivánek
ředitel Oblastního ředitelství Brno



Příloha

- vyjádření ČD-T
- všeobecné podmínky SŽDC

Na vědomí

ST Břeclav, PSTO Hrušovany nad Jevišovkou, ÚPI - Ing. Macálka



Správa železniční dopravní cesty, státní organizace
Technická ústředna dopravní cesty
Malletova 10/2363, 190 00 Praha 9 - Libeň

Všeobecné podmínky pro činnosti na kabelech v majetku Správy železniční dopravní cesty s.o. (ve správě Technické ústředny dopravní cesty)

Schváleno SŽDC – TÚDC č.j.: 4856/2016-SŽDC-TÚDC-ÚATT ze dne: 10. 6. 2016

ČD - Telematika a.s. jako organizace udržující, je na základě smluvního vztahu odpovědná za zajištění provozu, dohledu, servisu a údržby na zařízení telekomunikační infrastruktury Správy železniční dopravní cesty s.o. ve správě Technické ústředny dopravní cesty (dále jen SŽDC)

Stavebník pracující v blízkosti kabelového vedení, nebo manipulující s kabelovým vedením v majetku SŽDC je povinen učinit veškerá potřebná opatření tak, aby nedošlo k poškození nebo zhoršení kvality telekomunikačních vedení a zařízení stavebními pracemi, zejména tím, že zajistí:

- aby projektová dokumentace byla zpracovaná dle platné legislativy. V polohopisných výkresech dokumentace je nutno uvádět železniční kilometry (jestliže se jedná o ochranné pásmo dráhy)
- aby činnosti na majetku SŽDC uvedené již ve stupni dokumentace pro územní řízení byly v souladu s technickými kvalitativními podmínkami staveb státních drah.
- pisemné vyznění organizaci udržující, o zahájení prací a to nejméně 15 dnů předem
- aby před zahájením zemních prací bylo pracovníky ČD – Telematika a.s. (kontakty naleznete na www.cdt.cz, sekce **O nás – Informace pro stavebníky - Vytyčení trasy telekomunikačního vedení, kontrola na stavbě**) provedeno vytyčení polohy podzemního telekomunikačního vedení a zařízení přímo ve staveništi (trase),
- prokazatelné seznámení pracovníků, kteří budou provádět práce, s polohou vedení (zařízení),
- upozornění organizace provádějící zemní práce na možnou odchylku uloženého vedení (zařízení) od polohy vyznačené ve výkresové dokumentaci,
- upozornění pracovníků, aby dbali při pracích v těchto místech největší opatrnosti a nepoužívali zde nevhodné nářadí, a také ve vzdálenosti nejméně 1,5m po každé straně vyznačené trasy vedení (zařízení) používali pouze ruční kopání
- řádné zabezpečení odkrytého podzemního telekomunikačního vedení (zařízení) proti poškození, zcizení a řádné zajištění výkopů případně včetně osvětlení,
- odpovídající ochranu kabelů a ochranu kabelové trasy dle platných norem, pokud bude trasa kabelů pojížděna vozidly nebo stavební mechanizací,
- ochranu kabelů v místech, kde kabel vystupuje ze země (vstupy do budov, rozvaděčů, na sloupy, trasy kabelu na mostech a propustech, apod.) a také kabelových vedení a závěrů v objektech
- odpovídající ochranu příslušenství kabelových tras (ochranné a označující prvky, tzn. žlaby, chráničky, HDPE trubky, kabelové označovníky, markery, ...)
- aby organizace provádějící zemní práce ztuhlila zeminu pod kabelem před jeho zakrytím po vrstvách (záhozem) a vyzvala ČD - Telematika a.s. (kontakty naleznete na www.cdt.cz, sekce **O nás – Informace pro stavebníky - Vytyčení trasy telekomunikačního vedení, kontrola na stavbě**) k provedení kontroly před zakrytím kabelu, zda není vedení (zařízení) viditelně poškozeno a zda byly dodrženy příslušné normy a stanovené podmínky,
- aby nad kabelovou trasou a v jejím ochranném pásmu byl dodržován zákaz skládek, deponií materiálu, vysazování trvalých porostů a budování zařízení, která by znemožnila přístup ke kabelům. Bez souhlasu správce nesnižovat, ani nezvyšovat vrstvu zeminy nad kabelovou trasou,
- aby při křížení, příp. souběžích podzemních telekomunikačních vedení byla dodržena ČSN 73 6005 „Prostorové uspořádání sítí technického vybavení“,
- aby při provádění zemních prací byla dodržena ČSN 73 3050 „Zemní práce“ zejména čl.20 a 21, ČSN 33 2160 „Předpisy pro ochranu sdělovacích vedení a zařízení před nebezpečnými vlivy trojfázových vedení VN,VVN a ZVV a ČSN 33 2000-5-54 „Uzemnění a ochranné vodiče“
- neprodlené ohlášení každého poškození podzemního telekomunikačního vedení a zařízení organizaci ČD - Telematika a.s. (telefonicky HELP DESK: +420 972 110 000)
- ohlášení ukončení stavby organizaci udržující, včetně správce a jeho pozvání ke kolaudačnímu řízení,
- aby při provádění prací byly respektovány podmínky vyplývající ze zákona 127/2005 Sb., O elektronických komunikacích, zákona 266/1994 Sb., Zákon o drahách a zákonu 183/2006 Sb., Stavební zákon včetně platných prováděcích vyhlášek,
- provedení prací (včetně projektování) na telekomunikačním vedení (zařízení) organizací, jejich pracovníci provádějící práce mají platné příslušné odborné oprávnění k práci na železničním telekomunikačním zařízení, dle zákona o drahách č.266/1994Sb., „Podmínky odborné způsobilosti“ výše uvedeného zákona a vyhl.č.101/1995 Sb., a příslušných výnosů SŽDC (zejména Předpisem SŽDC Zam 1). Toto (časově omezené) oprávnění lze získat složením příslušné odborné zkoušky u ředitelství SŽDC.
- uzavření „Smlouvy o vynucené překládce podzemního komunikačního vedení“ se správcem kabelu (Správa železniční dopravní cesty s.o., Technická ústředna dopravní cesty, Malletova 10/2363, 190 00 Praha 9 – Libeň) v případě kdy je telekomunikační vedení (zařízení) položeno nebo jeho poloha změněna mimo pozemky SŽDC,
- ověření výškového umístění vedení (zařízení) ručně kopanými sondami vzhledem k tomu, že správce neodpovídá za změny provedené bez jeho vědomí nad trasou vedení (zařízení)

Nedodržení těchto podmínek je hrubým porušením právní povinnosti podle zákona 127/2005 Sb., O elektronických komunikacích, zákona 266/1994 Sb., Zákon o drahách.

Případné rozpory nebo výjimky z jednotlivých ustanovení řeší správce SŽDC kterým je: Správa železniční dopravní cesty s.o. Technická ústředna dopravní cesty se sídlem Praha 9 - Libeň, Malletova 10/2363.

Obchodní firma:

Správa železniční dopravní cesty, státní organizace

Sídlo: Praha 1 – Nové Město, Dlážděná 1003/7, PSČ 110 00

Zápis v obch. rejstříku: Městský soud v Praze, spis. značka A 48384

www.szdc.cz

Doručovací adresa:

Správa železniční dopravní cesty, státní organizace

Technická ústředna dopravní cesty,

Malletova 10/2363, 190 00 Praha 9 – Libeň

www.tudc.cz

Technická ústředna založena 1957



URS is a member of Registrar of Standards (Holding) Ltd. URS is a member of Registrar of Standards (Holding) Ltd. Tato logo prokazuje, že TUDC má zaveden integrovaný systém managementu zajišťující soulad s normou ISO 9001 a ISO 27001. Nevztahuje se na dodávky služeb nebo výrobků.



Vyřizuje: Dundáček Petr
E-mail: petr.dundacek@t-mobile.cz

Senergos, a.s.
Martin Sýkora
Družstevní 452/13a
664 49 Ostopovice

Číslo jednací: **E18838/18**

V Praze dne: **21.5.2018**

Vyjádření a stanovení podmínek pro udělení souhlasu s umístěním stavby v ochranném pásmu sítě technické infrastruktury (TI) společnosti T-Mobile Czech Republic a.s.

Vydané podle § 101 ZÁKONA Č. 127/2005 Sb., o elektronických komunikacích a o změně některých souvisejících zákonů (zákon o elektronických komunikacích – dále jen ZEK), ve znění pozdějších předpisů a §161 zákona č. 183/2006 Sb., o územním plánování a stavebním řádu (stavební zákon) či dle dalších příslušných právních předpisů

Věc: V557 Hrušovany nad Jevišovkou – Hodonice, výměna vedení

Stupeň: Jiný důvod Územní řízení k umístění stavby, změně využití území, změně stavby

V dané lokalitě se nachází technická infrastruktura (TI) společnosti **T-Mobile Czech Republic a.s. (TMCZ)**, která je nezbytná pro provoz elektronického zařízení veřejné telekomunikační sítě.

Dle předložené dokumentace dojde ke kolizi s TI typu:

Druh TI	TI v kolizi	Příloha
Optické trasy	Ano	V případě kolize postupujte podle instrukcí v příloze č.3
Mikrovlonné (MW) spoje	Ano	V případě kolize postupujte podle instrukcí v příloze č.4
Elektropřípojky (vedení NN)	Ne	V případě kolize postupujte podle instrukcí v příloze č.5
Základnové stanice	Ne	V případě kolize postupujte podle instrukcí v příloze č.6
Body sítě	Ne	V případě kolize postupujte podle instrukcí v příloze č.6

Při splnění podmínek uvedených v přílohách podle druhu kolize s TI souhlasí společnost T-Mobile Czech Republic a.s. s výstavbou v zájmovém území.

Nedodržení těchto podmínek je hrubým porušením právních povinností podle zákona 127/2005 Sb., o elektronických komunikacích. V případě, že stavebník poškodí TI v majetku nebo správě TMCZ, vzniká TMCZ právo na náhradu škody.

Toto stanovisko má platnost 1 rok.

Vydané stanovisko nelze prodloužit. Po uplynutí platnosti zadejte žádost o nové stanovisko.

T-Mobile
T-Mobile Czech Republic a.s.
Tomášova 2144/1
148 00 Praha 4
IČ 649 49 681, DIČ CZ64949681

Ochrana sítí
Technologický úsek



Příloha č. 1

Rekapitulace žádosti o vyjádření k existenci sítě elektronických komunikací

Číslo žádosti: **E18838/18**

Název stavby / akce: **V557 Hrušovany nad Jevišovkou – Hodonice, výměna vedení**

Datum podání žádosti: **21.5.2018**

Důvod žádosti: **Jiný důvod**

Popis jiného důvodu žádosti: **Územní řízení k umístění stavby, změně využití území, změně stavby
kompletní situační výkresy jsou ke stažení zde:
<http://leteckaposta.cz/604910820>**

Poznámka:

Žadatel

Firma / organizace: **Senergos, a.s.**

IČ: **26915413**

DIČ:

Kontaktní osoba: **Martin Sýkora**

Adresa: **Družstevní 452/13a**

Město / obec: **Ostopovice**

PSČ: **664 49**

Stát:

E-mail: **martin.sykora@senergos.cz**

Telefonní číslo: **734740574**

Stavebník

Firma / organizace: **E.ON Distribuce, a.s.**

Kontaktní osoba: **Jiří Kaňovský**

Adresa: **Plynářská 5**

Město / obec: **Brno**

PSČ: **60200**

Stát:

E-mail: **jiri.kanovsky@eon.cz**

Telefonní číslo: **734430740**

Stavba

Výška nad terénem (metry): **41 m**

Projektant:

Druh stavby: **Ostatní**

Hodnota projektu:

Měsíc zahájení stavby:

Měsíc ukončení stavby:

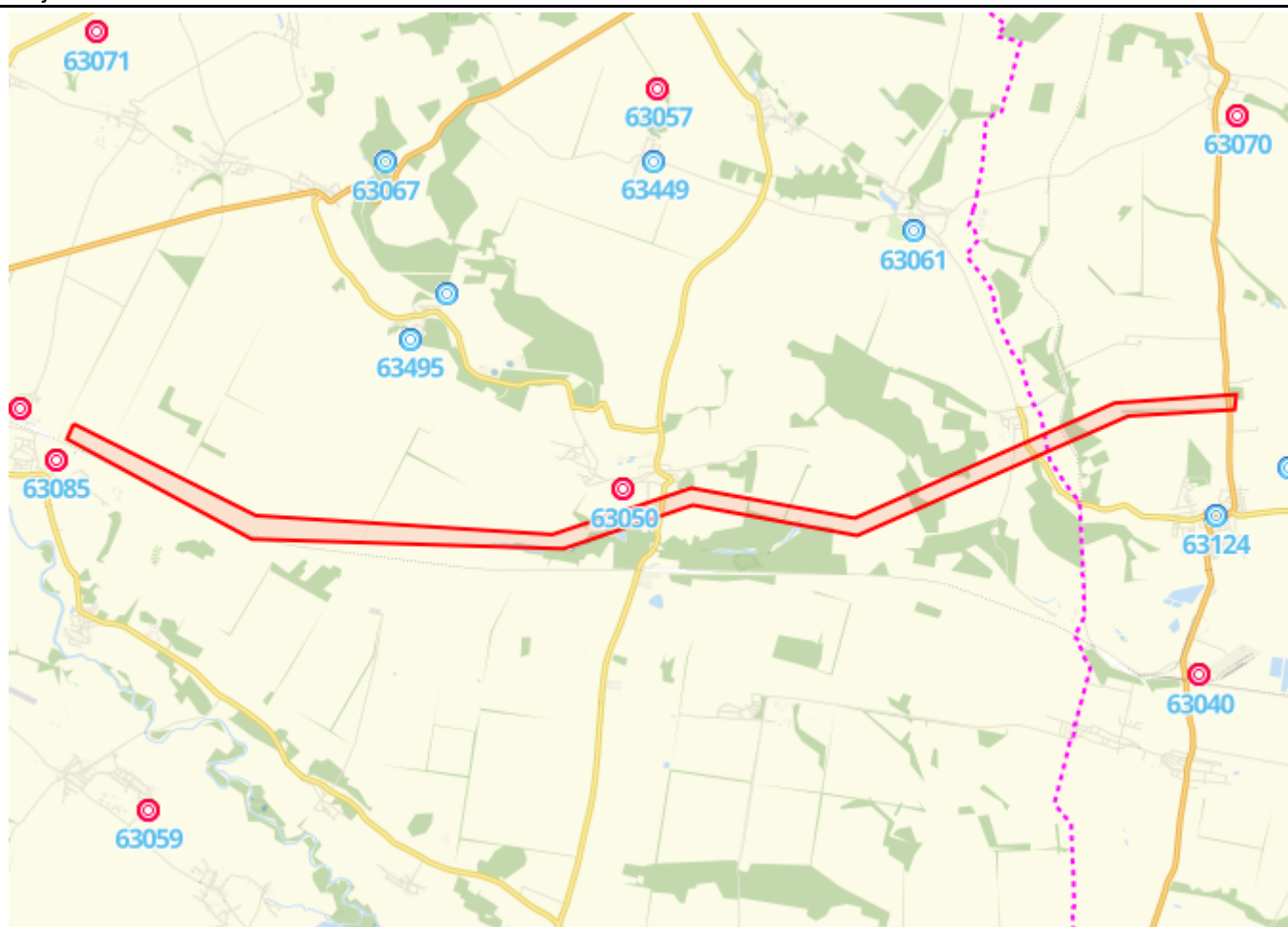
Odeslání stanoviska

E-mail: **martin.sykora@senergos.cz**

Příloha č. 2

Situační plánek podzemních sítí

Zájmová oblast zadaná žadatelem



Map data © OpenStreetMap contributors, CC BY-SA

Legenda:

	Optické trasy TMCZ 1		Optické trasy TMCZ 2 a sítě PASNET		Elektro trasy NN		Základnové stanice
	Optická technologie TMCZ 1		Optická technologie TMCZ 2 a sítě PASNET		Elektro technologie NN		Základnové stanice s elektropřipojkou
							Body sítě

Druhy sítí:

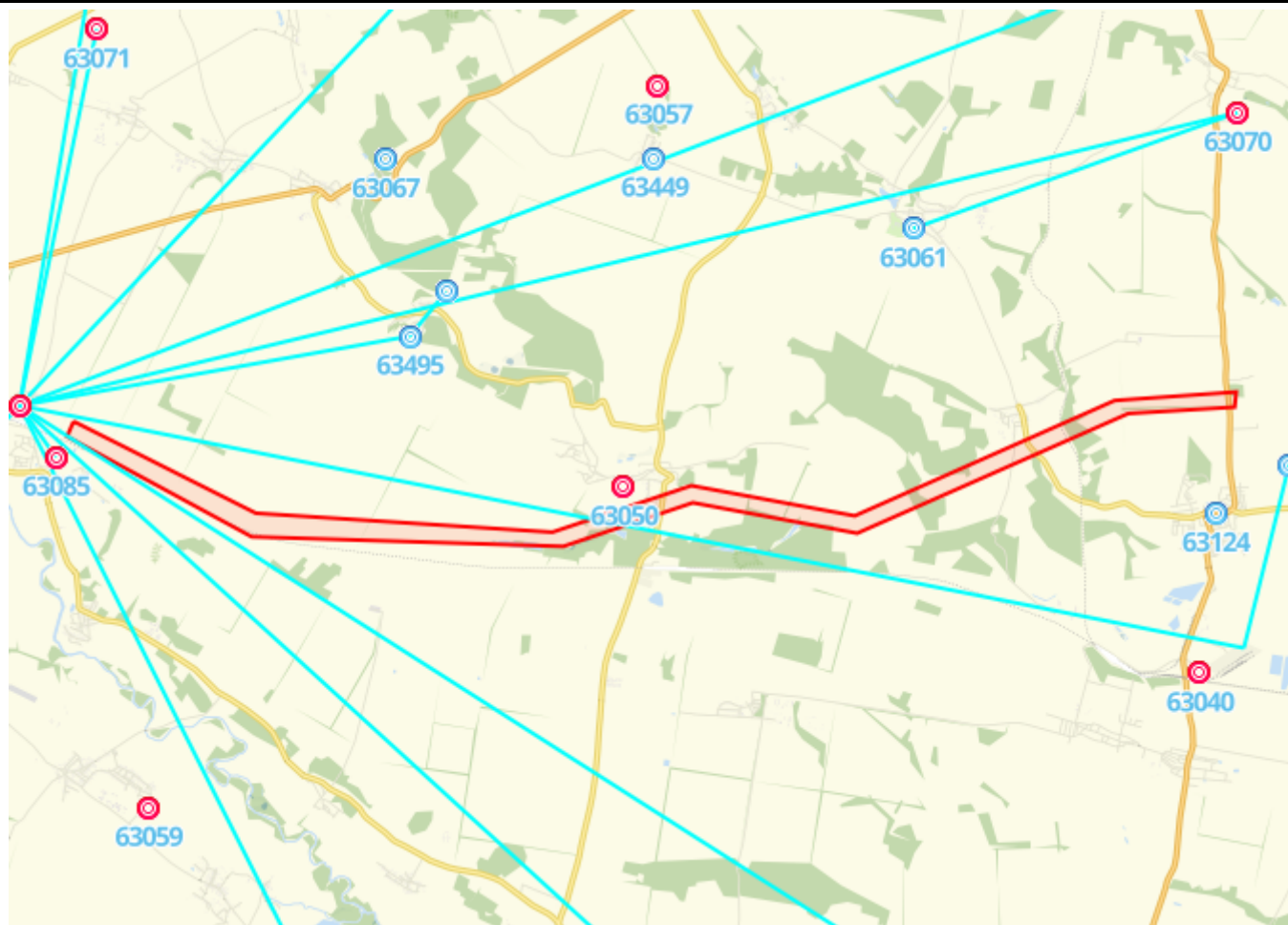
	Geodeticky zaměřené		Přibližný průběh		Plánovaný průběh		Nadzemní vedení
--	---------------------	--	------------------	--	------------------	--	-----------------

Jestliže zaměření kabelové trasy v příloze není, tak v elektronické podobě neexistuje a bude nutné vytýčení na náklady investora.

V další komunikaci projednávání kolize nebo doplňujících dotazů vždy uvádějte v „Předmětu“ e-mailu číslo jednací.

Situační plánek mikrovlnných (MW) spojů

Zájmová oblast zadaná žadatelem

**Legenda:**

Mikrovlnné (MW) spoje



Základnové stanice

Základnové stanice
s elektropřípojkou

Body sítě

Geometrie zájmové oblasti (zájmových oblastí) žádosti ve formátu WKT a souřadnicovém systému S-JTSK. Zkopírováním textu lze geometrii zobrazit v jakémkoli softwaru podporujícím formát WKT.

POLYGON((-634190.1776 -1196200.1321,-634311.2244 -1196410.4758,-631776.563 -1198178.7779,-627231.6984 -1198834.1373,-625267.1671 -1198410.804,-622912.3755 -1199125.179,-618751.8026 -1197822.1061,-617184.1463 -1197901.4811,-617137.8442 -1197683.1998,-618930.3963 -1197610.4394,-622918.9901 -1198867.2102,-625260.5526 -1198159.4498,-627370.6046 -1198609.2415,-631676.6984 -1197841.9498,-634190.1776 -1196200.1321))

V další komunikaci projednávání kolize nebo doplňujících dotazů vždy uvádějte v „Předmětu“ e-mailu číslo jednací.

Příloha č.3

Podmínky řešení kolizí s optickou trasou

Tuto přílohu použijte pouze v případě kolize s optickou sítí.
Vaše žádost je v kolizi s optickou sítí pokud je v tabulce na první straně tohoto dokumentu uvedeno "Ano" na řádku "Optické trasy".

V dotčeném území stavby se nachází technická infrastruktura (TI) společnosti T-Mobile Czech Republic a.s. (TMCZ) - optické trasy.

S ohledem na výstavbu nad stávající trasou a v ochranném pásmu požadujeme splnění následujících podmínek:

- Pro řešení níže uvedeného, kontaktujte kontaktního pracovníka TMCZ.

Stavebník je dále povinen učinit veškerá potřebná opatření tak, aby nedošlo k poškození TI stavebními pracemi, zejména tím, že zajistí:

- písemné vyznění o zahájení prací a to nejméně 15 dnů předem,
- před zahájením zemních prací vytyčení polohy podzemního telekomunikačního vedení a zařízení přímo ve staveništi (trase),
- prokazatelné seznámení pracovníků, kteří budou provádět práce, s polohou vedení (zařízení),
- upozornění organizace provádějící zemní práce na možnou odchylku uloženého vedení (zařízení) od polohy vyznačené ve výkresové dokumentaci,
- upozornění pracovníků, aby dbali při pracích v těchto místech největší opatrnosti a nepoužívali zde nevhodné nářadí, a také ve vzdálenosti nejméně 1,5m po každé straně vyznačené trasy vedení (zařízení) nepoužívali žádných mechanizačních prostředků (hloubících strojů, sbíječek apod.),
- řádné zabezpečení odkrytého podzemního telekomunikačního vedení (zařízení) proti poškození, odcizení
- odpovídající ochranu kabelů a ochranu kabelové trasy dle platných norem, pokud bude trasa kabelů pojižděna vozidly nebo stavební mechanizací,
- nad trasou TI dodržování zákazu skládek a budování zařízení, která by znemožnila přístup k TI (včetně např. trvalých parkovišť apod.),
- bez souhlasu majitele, správce nesnižoval, ani nezvyšoval krytí nad kabelovými trasami,
- při křížení, příp. souběžích podzemních telekomunikačních vedení byla dodržena ČSN 73 6005 „Prostorové uspořádání sítí technického vybavení“,
- ohlášení ukončení stavby na kontaktního pracovníka TMCZ a jeho pozvání ke všem úkonům v řízení o povolení užívání stavby, aby prováděné práce respektovaly podmínky zákona 127/2005 Sb., o elektronických komunikacích a zákona 183/2006 Sb., Stavební zákon a platných prováděcích vyhlášek.

Kontakt v případě kolize s optickými trasami:

- servisní partner TMCZ, firma **S COM s.r.o. - Ing.Trnka 603 256 144**, e-mail: jaroslav.trnka@scom.cz, nebo **Michal Čejka 777 587 204**, e-mail: michal.cejka@scom.cz, v jejichž odpovědnosti je kompletní řešení dotčení optických sítí pro TMCZ, a to vč. zajištění vypracování všech požadovaných stupňů PD, zajištění a schválení PD na TMCZ, geodetické zaměření, vytyčení, fotodokumentace a dohled nad realizací stavby.

V další komunikaci projednávání kolize nebo doplňujících dotazů vždy uvádějte v „Předmětu“ e-mailu číslo jednací.



Příloha č.4

Podmínky řešení kolizí s MW spoji

Tuto přílohu použijte pouze v případě kolize s MW spoji.

Vaše žádost je v kolizi s MW spoji pokud je v tabulce na první straně tohoto dokumentu uvedeno "Ano" na řádku "Mikrovlonné (MW) spoje".

Na základě doloženého zákresu dojde ke kolizi s MW spoji.

V dané lokalitě provozuje společnost T-Mobile Czech Republic a.s. MW spoj (e), které jsou nezbytné pro funkci veřejné telekomunikační sítě. Fresnelova zóna MW spojů je ve výškových hladinách **od:**

m.n.m..

V případě, že výšku neuvádíme, požadujeme předložení „Koordinační situace“ s uvedením výškových parametrů stavby k posouzení, tyto podklady zašlete na e-mail: petr.dundacek@t-mobile.cz

V případě, že budou instalovány jeřáby, požadujeme předložit ZOV k posouzení.

Nedojde-li při realizaci uvedené akce k dosažení výšky uvedených MW spojů (včetně činnosti stavebních strojů) s výstavbou souhlasíme.

V případě dosažení výšky uvedených MW spojů, s realizací stavby souhlasíme za podmínky uzavření „Smlouvy o úhradě vynaložených nákladů“ viz příloha č.8. Na základě této smlouvy budou dotčené MW spoje přeloženy na náklady investora. V případě potřeby uzavření smlouvy, doplňte údaje o investorovi, místu stavby a vyplněné zašlete na e-mail: ochranasiti@t-mobile.cz

Smlouva bude podepsána, před vydáním stavebního povolení, mezi investorem akce a společností T-Mobile Czech Republic a.s..

V souvislosti se zněním § 100 zákona č. 127/2005 Sb., o elektronických komunikacích, upozorňujeme stavebníka, že za rušení provozu elektronických komunikačních zařízení a sítí nebo provozování rádiových služeb, je považováno i rušení způsobené stíněním nebo odrazy elektromagnetických vln stavbami nebo činnostmi stavebních strojů. Náklady na odstranění rušení stavbami nese vlastník dotčené stavby, náklady na odstranění rušení činnostmi souvisejícími s prováděním stavby nese stavebník. Dále bychom chtěli upozornit na znění §118 a násl. zákona o elektronických komunikacích, kde za porušení výše uvedených činností, v ochranném pásmu komunikačních vedení, je možno uložit pokutu až do výše 2 mil. Kč.

Kontakt v případě kolize s MW spoji :

- Petr Dundáček , e-mail: petr.dundacek@t-mobile.cz

V další komunikaci projednávání kolize nebo doplňujících dotazů vždy uvádějte v „Předmětu“ e-mailu číslo jednací.

Příloha č.5

Podmínky řešení kolizí s elektropřípojkou**Tuto přílohu použijte pouze v případě kolize s elektropřípojkou.**

Vaše žádost je v kolizi s elektropřípojkou pokud je v tabulce na první straně tohoto dokumentu uvedeno "Ano" na řádku "Elektropřípojky (vedení NN)".

V dotčeném území stavby se nachází kabelová trasa elektropřípojky k základnové stanici (ZS) společnosti T-Mobile Czech Republic a.s. (TMCZ).

S ohledem na výstavbu nad stávající trasou a v jejím ochranném pásmu požadujeme splnění následujících podmínek:

- Pro řešení níže uvedeného, kontaktujte kontaktního pracovníka TMCZ.

Stavebník je dále povinen učinit veškerá potřebná opatření tak, aby nedošlo k poškození vedení elektropřípojky a zařízení stavebními pracemi, zejména tím, že zajistí:

- písemné vyznění o zahájení prací a to nejméně 15 dnů předem,
- před zahájením zemních prací vytyčení trasy elektropřípojky,
- prokazatelné seznámení pracovníků, kteří budou provádět práce, s polohou vedení (zařízení),
- upozornění organizace provádějící zemní práce na možnou odchylku uloženého kabelového vedení (zařízení) od polohy vyznačené ve výkresové dokumentaci,
- upozornění pracovníků, aby dbali při pracích v těchto místech největší opatrnosti a nepoužívali zde nevhodné nářadí, a také ve vzdálenosti nejméně 1,5m po každé straně vyznačené trasy vedení (zařízení) nepoužívali žádných mechanizačních prostředků (hloubících strojů, sbíječek apod.),
- řádné zabezpečení odkrytého podzemního kab. vedení (zařízení) proti poškození, odcizení
- odpovídající ochranu kabelů a ochranu kabelové trasy dle platných norem, pokud bude trasa kabelů pojižděna vozidly nebo stavební mechanizací
- nad kabelovou trasou dodržovat zákaz skládek a budování zařízení, která by znemožnila přístup ke kabelům (včetně, např. trvalých parkovišť apod.)
- bez souhlasu majitele, správce nesnižovat, ani nezvyšovat krytí nad kabelovou trasou,
- při křížení, příp. souběžích podzemních kab. vedení byla dodržena ČSN 73 6005 „Prostorové uspořádání sítí technického vybavení“,
- ohlášení ukončení stavby na servisního partnera TMCZ a jeho pozvání ke všem úkonům v řízení o povolení užívání stavby, aby prováděné práce respektovaly podmínky vyplývající ze zákona 127/2005 Sb., O elektronických komunikacích a zákona 183/2006 Sb., Stavební zákon a platných prováděcích vyhlášek.

V případě, že stavebník poškodí TI v majetku nebo správě TMCZ vzniká TMCZ právo na náhradu škody.

Při splnění výše uvedených podmínek TMCZ souhlasí s výstavbou v zájmovém území.

Kontakt v případě kolize s elektropřípojkou:

- servisní partner TMCZ, firma **S COM s.r.o. - Ing.Trnka 603 256 144**, e-mail: jaroslav.trnka@scom.cz, nebo **Michal Čejka 777 587 204**, e-mail: michal.cejka@scom.cz, v jejichž odpovědnosti je kompletní řešení dotčení kabelů NN, a to vč. zajištění vypracování všech požadovaných stupňů PD, zajištění a schválení PD na TMCZ, geodetické zaměření, vytyčení, fotodokumentace a dohled nad realizací stavby.

V další komunikaci projednávání kolize nebo doplňujících dotazů vždy uvádějte v „Předmětu“ e-mailu číslo jednací.



Příloha č.6

Podmínky řešení kolizí se základnovou stanicí nebo bodem sítě

Tuto přílohu použijte pouze v případě kolize se základnovou stanicí nebo bodem sítě.

Vaše žádost je v kolizi se základnovou stanicí pokud je v tabulce na první straně tohoto dokumentu uvedeno "Ano" na řádku "Základnové stanice".

Vaše žádost je v kolizi s bodem sítě pokud je v tabulce na první straně tohoto dokumentu uvedeno "Ano" na řádku "Body sítě".

V dotčeném území je instalována základnová stanice nebo bod sítě (ZS) společnosti T-Mobile Czech Republic a.s. (TMCZ) vč. konstrukcí, technologie, napájení a rozvodů.

Seznam dotčených základových stanic a bodů sítě:

S realizací akce souhlasíme za podmínky dodržení níže uvedených pravidel:

1. Zásah do konstrukcí ZS, přesuny kabeláže, technologie, přístup k ZS atp. :

- minimálně 1 měsíc před realizací oznamte zahájení uvedené akce, na e-mailovou adresu: j.matejkova@t-mobile.cz

2. Výpadek napájení

- 14 dnů před plánovaným výpadkem napájení ZS nahlašte na e-mailovou adresu: ez@t-mobile.cz

V žádném případě nesmí být prováděna žádná manipulace s technologií a konstrukcemi ZS, bez předchozího projednání a odsouhlasení zástupcem společnosti T-Mobile CZ a.s..

V souvislosti se zněním § 100 zákona č. 127/2005 Sb., o elektronických komunikacích, upozorňujeme stavebníka, že za rušení provozu elektronických komunikačních zařízení a sítí nebo provozování rádiových služeb, je považováno i rušení způsobené stíněním nebo odrazy elektromagnetických vln stavbami nebo činnostmi stavebních strojů. Náklady na odstranění rušení stavbami nese vlastník dotčené stavby, náklady na odstranění rušení činnostmi souvisejícími s prováděním stavby nese stavebník. Dále bychom chtěli upozornit na znění §118 a násl. zákona o elektronických komunikacích, kde za porušení výše uvedených činností, v ochranném pásmu komunikačních vedení, je možno uložit pokutu až do výše 2 mil. Kč.

V další komunikaci projednávání kolize nebo doplňujících dotazů vždy uvádějte v „Předmětu“ e-mailu číslo jednací.

Příloha č.7

Popis DGN výkresů s průběhy tras optických vedení a elektropřípojky (vedení NN)

V případě kolize s trasou vedení optické sítě nebo trasou elektropřípojky (vedení NN) jsou součástí e-mailu obsahujícího toto stanovisko soubory DGN výkresů s průběhem tras vedení.

V případě kolize s trasou optické sítě je zaslán soubor "Opticke trasy vedeni <číslo žádosti>.dgn" ("<číslo žádosti>" je nahrazeno skutečným číslem žádosti).

V případě kolize s trasou elektropřípojky (vedení NN) je zaslán soubor "Elektro trasy vedeni NN <číslo žádosti>.dgn" ("<číslo žádosti>" je nahrazeno skutečným číslem žádosti).

Soubory DGN výkresů jsou vytvářeny pouze v případě kolize s průběhem trasy (čáry). V případě kolize pouze s bodovým objektem sítě nejsou výkresy generovány (odesílány).

Struktura DGN výkresů:

Přesnost	Číslo vrstvy
Geodeticky zaměřeno	1
Z dokumentace	2
Přibližný průběh	3
Plánováno (ve výstavbě)	4

Druh trasy	Styl čáry
Trasa vedení podzemní, v chráničce/žlabu	0
Trasa vedení v kabelovodu, v kolektoru, v metru, ...	3
Trasa vedení nadzemní, vedení na konstrukci	7

- Výkres ve formátu DGN V7.
- Kresba umístěna ve třetím kvadrantu v normální orientaci, přičemž souřadnice y, x v S-JTSK jsou v reálných souřadnicích výkresu MicroStationu stejné souřadnice se zápornými znaménky (y v JTSK = -x v souřadnicích výkresu, x v JTSK = -y v souřadnicích výkresu).



Příloha č. 8

V případě potřeby uzavření smlouvy, doplňte údaje o investorovi, místu stavby a vyplněné zašlete na e-mail: ocranasiti@t-mobile.cz v „Předmětu“ e-mailu vždy uvádějte číslo jednací.

Smlouva o úhradě vynaložených nákladů

na přeložku MW spojů

č.

Smluvní strany:

T- Mobile Czech Republic a.s.

Zastoupený: Petrem Němčekem, na základě pověření

Se sídlem : Tomíčková 2144/1, Praha 4, 148 00

IČ : 64949681

DIČ : CZ64949681

Bankovní spojení : KB a.s., pobočka Náměstí Míru, č. účtu: 192235200217/0100

Plátce DPH

společnost zapsaná v obchodním rejstříku vedeném Městským soudem v Praze, oddíl B., vložka 3787

(dále jen „**provozovatel**“)

a

.....
Zastoupený :

Se sídlem :

IČ :

DIČ: :

Bankovní spojení :

Společnost zapsaná v obchodním rejstříku vedeném vedená u

.....
(dále jen „**investor**“)

uzavřeli níže uvedeného dne, měsíce a roku následující smlouvu.

I.

Provozovatel je akciovou společností, která je oprávněna zřizovat a provozovat veřejnou komunikační síť a poskytovat ve veřejném zájmu veřejně dostupnou službu elektronických komunikací těmto sítím příslušející.

II.

1. Investor má zájem na realizaci stavby „.....“ na pozemcích p. č. ., všechny zapsány v k.ú., obec
2. Investor se zavazuje nejpozději tři měsíce před zahájením výstavby výše uvedené stavby zaslat provozovateli oznámení o zahájení výstavby. Zahájením výstavby se rozumí zahájení stavebních prací na stavbě uvedené v tomto článku II.
3. Oznámení o zahájení výstavby bude investorem zasláno na elektronickou adresu property@t-mobile.cz .

III.

Investor bere na vědomí, že v důsledku realizace stavby uvedené v čl. II. této smlouvy je provozovatel nucen provést překládku mikrovlnných spojů své telekomunikační sítě a tímto mu vzniknou náklady ve výši minimálně 80 000,- Kč.

IV.

1. Investor a provozovatel se tímto dohodli, že investor poskytne provozovateli finanční kompenzaci ve výši **80 000,- Kč** (slovy: osmdesát tisíc korun českých) jako spoluúcast na náhradě nákladů spojených s překládkou mikrovlnného spoje.
2. Finanční kompenzace bude investorem uhrazena na základě faktury s náležitostmi účetního dokladu vystavené provozovatelem, a to do 15 dnů od jejího doručení investorovi.
3. Provozovatel je oprávněn vystavit fakturu nejdříve dnem, kdy mu bude doručeno oznámení o zahájení výstavby dle čl. II. této smlouvy.

V.

1. Provozovatel tímto současně prohlašuje jako subjekt, jehož zájmy mohou být realizací stavby uvedené v čl. II. této smlouvy přímo dotčeny, že souhlasí s realizací stavby za dodržení podmínky, že finanční kompenzace dle čl. IV. této smlouvy bude v souladu s touto smlouvou investorem provozovateli řádně uhrazena. Provozovatel se zavazuje, že na žádost investora vystaví veškerá stanoviska, souhlasy a



další dokumenty vyžadované správními orgány v souvislosti se stavbou uvedenou v článku II. této smlouvy.

2. Tato smlouva nabývá platnosti a účinnosti dnem podpisu obou smluvních stran.
3. Tato smlouva je vyhotovena ve dvou stejnopisech s platností originálu, z nichž provozovatel a investor obdrží po jednom stejnopisu.



Senergos, a.s.
Martin Sýkora
Družstevní 452/13a
664 49 Ostopovice

V Praze, 18.6.2018

Naše zn.: **MW000008392080898**

Věc: vyjádření k žádosti k akci **"V557 Hrušovany nad Jevišovkou – Hodonice, výměna vedení"**

Sdělujeme Vám, že společnost Vodafone Czech Republic a.s., se sídlem Praha 5, náměstí Junkových 2, IČ: 25788001, zapsaná dne 13.8. 1999 v obchodním rejstříku vedeném Městským soudem v Praze pod spisovou značkou B.6064 na základě předložené dokumentace ze dne **21.5.2018**

souhlasí s realizací projektu.

Ve vámi zadaném zájmovém území a v uvedené výšce (výška stavby: 41 m, výška jeřábu: 45 m) se nenachází žádné podzemní ani nadzemní vedení naší společnosti.

Platnost vyjádření je **1 rok** od data vydání.

S pozdravem

v.z. Nora Hlásenská
Vodafone Czech Republic a.s.
Technická 23
616 00 Brno

Tel.: 775 012 847
E-mail: east@vodafone.cz


Vodafone Czech Republic a.s.
náměstí Junkových 2, 155 00, Praha 5
IČO: 25788001, DIČ: CZ25788001
tel.: 776 971 111, fax: 776 971 927
-60-

Seznam příloh/přiložených souborů:

Zadost_MW000008392080898.pdf

SENERGOS, a.s.
Družstevní 452/13a
Ostopovice 664 49

Pořadové číslo: 772/2018-SG
Číslo jednací: 1355/15/18
Vyřizuje: Simona Goldmannová
Tel.: +420730192181, +420515282577
Email: goldmannova@vaszn.cz
Datum: 23.5.2018

Stanovisko k existenci inženýrských sítí k územnímu řízení

Název stavby: Hodonice, Božice, Pravice, Hrušovany, V557 Hrušovany nad Jevišovkou - Hodonice, výměna vedení

Místo stavby: pozemky parc.č. viz PD

Katastrální území: Hodonice, Božice, Pravice, Hrušovany nad Jevišovkou

Projektant stavby: viz výše

Investor stavby: E.ON Distribuce, a.s.

Stanovisko: V lokalitě stavby se nachází vodovodní a kanalizační přípojky a vodovodní a kanalizační řad ve správě VAS, a.s. divize Znojmo. K vydání územního souhlasu požadujeme dodržet tyto podmínky:

- Před zahájením prací požádá zhotovitel o vytýčení kanalizace (p. Kišš 734 283 792, Ing. Vavřina 739 342 100, Ing. Zezula 607 948 415), vodovodu a vodovodních přípojek (telefon 724 893 572 od 7-14 hod.)
- Při realizaci bude dodržena ČSN 736005, její dodržení bude před zásypem odsouhlaseno pracovníky VAS zápisem do stavebního deníku. Upozorňujeme, že sítě v naší správě jsou chráněny ochranným pásmem dle zákona 274/2001 Sb.
- V místech křížení sítí ve správě VAS divize Znojmo a to včetně přípojek požadujeme kabel uložit do chráničky a vyznačit výstražnou folií.
- Seznámit pracovníky, kteří budou práce provádět, s polohou zařízení v naší správě a upozornit je, aby v ochranném pásmu dbali nejvyšší opatrnosti, nepoužívali nevhodného nářadí a 1m před a 1m za osou vytýčeného zařízení těžili zeminu ručně bez použití pneumatických, elektrických, bateriových a motorových nářadí a to tak, aby nedošlo k poškození zařízení v naší správě.
- Výstavbou a provozem výše uvedené stavby nesmí být ovlivněn provoz sítí v naší správě. Lože zařízení je nutno uvést do původního stavu.
- Řádně zabezpečit odkryté zařízení proti jeho poškození.
- Neprodleně oznámit VAS každé poškození vodovodu nebo kanalizace.
- Bude dodrženo stávající krytí kanalizace a všech objektů na kanalizaci
- Při křížení našich sítí budou po provedení stavby ke kontrole zařízení v naší správě a povolení zásypu přizváni pracovníci za provoz kanalizací (Ing. Vavřina 739 342 100, Ing. Zezula 607 948 415) a provoz vodovodu (p. Teleki 607 530 216, Ing. Lušovský 607 273 528). Splnění výše uvedených podmínek bude odsouhlaseno pracovníky VAS, a.s. divize Znojmo zápisem do stavebního deníku.

Toto stanovisko platí jen pro dokumentaci ověřenou VAS, a.s. divize Znojmo a pro rozsah prací v ní uvedených.

Nedílnou součástí tohoto stanoviska je potvrzená situace stavby.

Doba platnosti tohoto stanoviska je 1 rok ode dne vydání.

S pozdravem
Ing. Jiří Žižka
vedoucí TÚ divize Znojmo

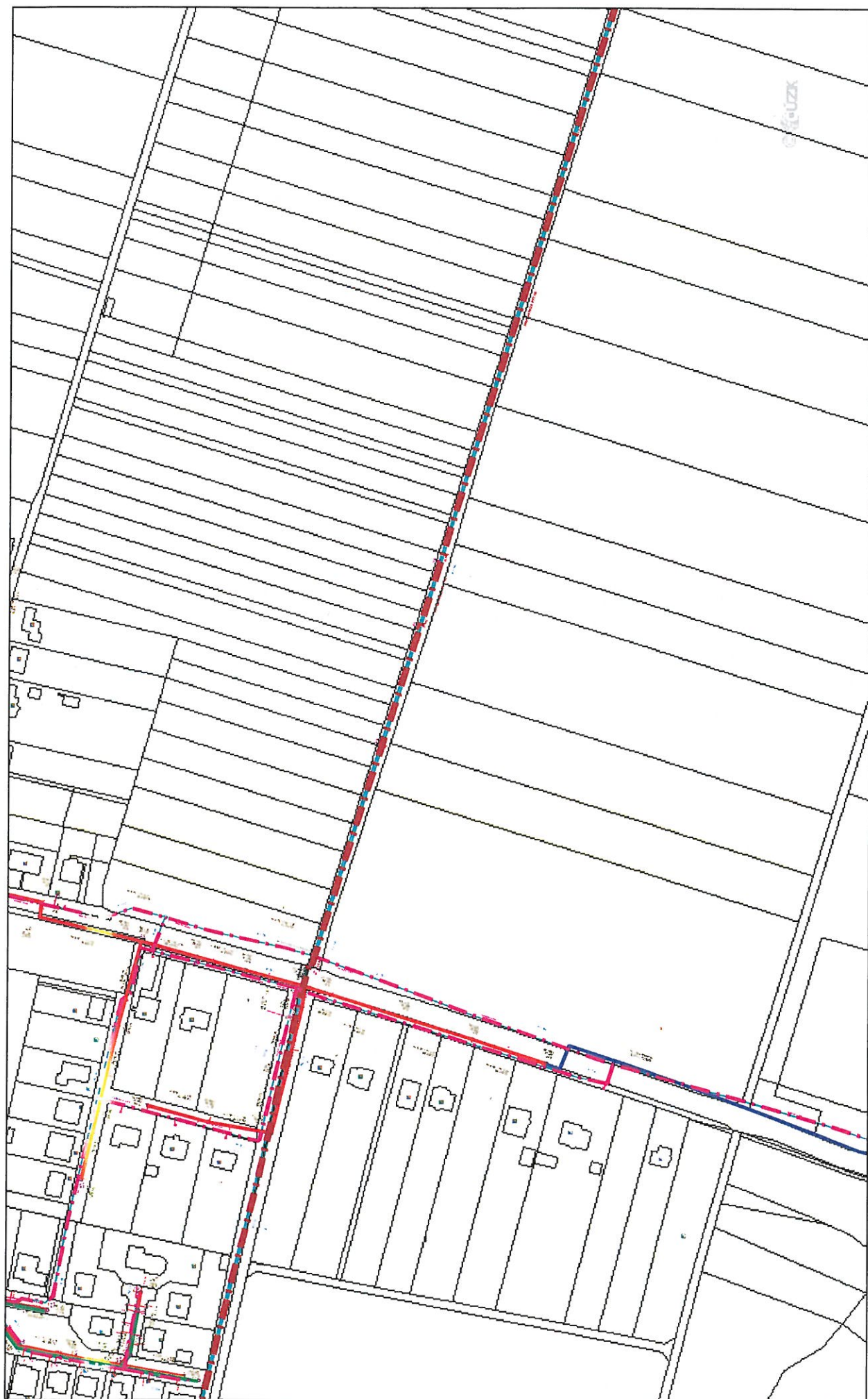


AKCIOVÁ SPOLEČNOST, a. s.
Soběšická 820/156, Lesná, 638 00 Brno
IČ: 49455842, DIČ: CZ49455842
Divize Znojmo
Kotkova 20, 660 25 Znojmo

VODÁRENSKÁ AKCIOVÁ SPOLEČNOST, a.s.
Divize Znojmo
Kotkova 2518/20, 670 25 Znojmo
Bankovní spojení: 1702741/0100
sekretariát: +420 515 282 567, e-mail: sekretar@vaszn.cz


SÍDLO SPOLEČNOSTI:
Soběšická 820/156, Lesná, 638 00 Brno
IČ: 49455842, DIČ: CZ49455842
Společnost je zaregistrována v obchodním rejstříku
vedeném Krajským soudem v Brně, oddíl B, vložka 1181

www.vodarenska.cz

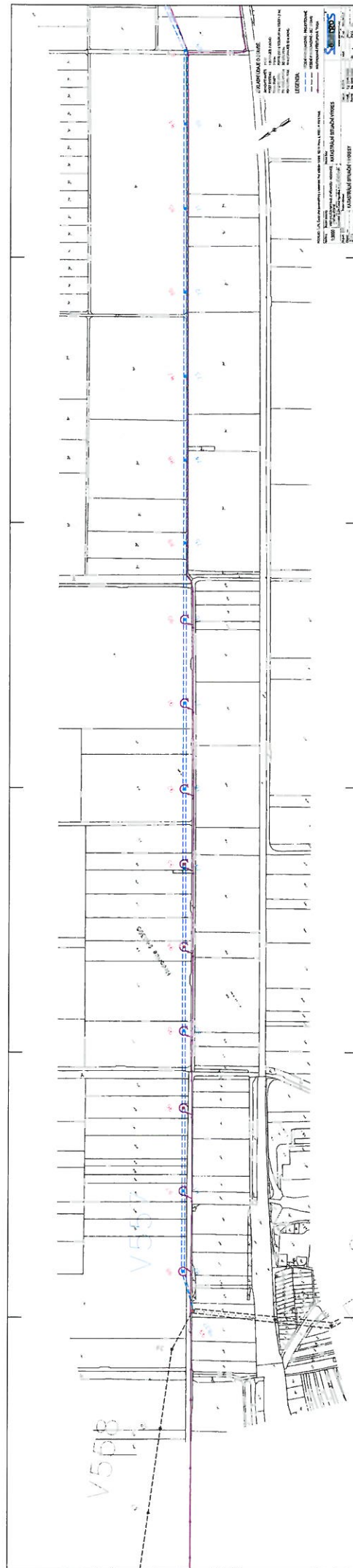


Datum: 23.5.18


Měřítko: 1 : 2880



23.05.2018



ZKRÁCENÁ TECHNIČKÁ ZPRÁVA




Akce:	V557 Hrušovany nad Jevišovkou – Hodonice, výměna vedení	Výtisk:	
Číslo akce:	2016.2412-2		
Stupeň:	DUR - Dokumentace pro vydání rozhodnutí o umístění liniové stavby technické infrastruktury včetně souvisejících technologických objektů		
Vypracoval:	Ing. Martin Sýkora		
Schválil:	Ing. Martin Sýkora		
Datum:	05/2018	Arch. číslo:	

Držitel certifikátu systému managementu
jakosti společnosti, dle ISO 9001
Držitel certifikátu systému environmentálního
managementu společnosti, dle ISO 14001
Držitel certifikátu systému managementu bezpečnosti
a ochrany zdraví při práci společnosti, dle OHSAS 18001


Senergos, a.s.
Družstevní 452/13a, 664 49 Ostopovice
Tel. +420 538 728 841
Fax. +420 547 353 064
Email senergos@senergos.cz
www.senergos.cz

IČO: 269 15 413
DIČ: CZ269 15 413
Základní kapitál: 12.000.000,- Kč
OR Krajský soud v Brně oddíl B, vložka 5763




TI
NI
TO
L.


23.05.2018



V ZAKRESLENÉM STAVENÍŠTI
SE NENACHÁZÍ ŽÁDNÉ ZAŘÍZENÍ
PROVOZOVANÉ DIVIZÍ ZNOJMO
VODÁRENSKÉ AKCIOVÉ SPOLEČNOSTI, a.s.

23.05.2018



[illegible][illegible]

772/2018-SG

23.05.2018

Toto razítko slouží pouze k identifikaci předložené dokumentace a nelze jej považovat za naše stanovisko.



NAME	Address	Other
...


1-3000
VSTUPNÍ NAD J. KRAJOU - ROBOČNÍ
VÝKON 17.04

[illegible]

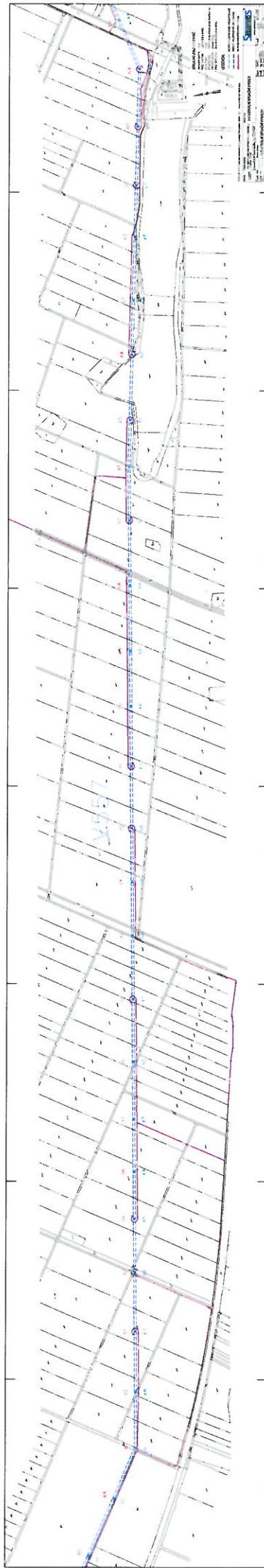
KATASTRÁLNÍ SITUÁČNÍ VÝKRESY

Page 10 of 10

V ZÁKRESLENÉM STAVENÍSTI
SE NENACHÁZÍ ŽÁDNÉ ZAŘÍZENÍ
PROVOZOVANÉ DIVIZÍ ZNOJMO
VODÁRENSKÉ AKCIOVÉ SPOLEČNOSTI, a.s.



23.05.2018





ZNAČENÍ LOKALNÍHO OSTATKOV

Červená čára	Stavba
Modrá čára	Stavba
Žlutá čára	Stavba
Černá čára	Stavba
Červená čára	Stavba
Modrá čára	Stavba
Žlutá čára	Stavba
Černá čára	Stavba

LEGENDA ČAR

Červená čára	Stavba
Modrá čára	Stavba
Žlutá čára	Stavba
Černá čára	Stavba
Červená čára	Stavba
Modrá čára	Stavba
Žlutá čára	Stavba
Černá čára	Stavba

POZNÁMKA

Červená čára

Modrá čára

Žlutá čára


Černá čára

Červená čára

Modrá čára

Žlutá čára

Černá čára





Závlahy Dyjákovice, spol. s r.o., 671 26 Dyjákovice 313

IČ: 60729660

DIČ: CZ60729660

Bankovní spojení: ČSOB Znojmo, č. účtu: 110623743/0300

Telefon: 515 275 238, 515 275 246, 515 275 571; Fax: 515 275 274;

E-mail: zavlahy@volny.cz, info@zavlahydyjakovice.eu <http://www.zavlahydyjakovice.eu>

Firma je zapsána u Krajského obchodního soudu v Brně, oddíl C, vložka 17312.

Firma je držitelem certifikátu ISO 9001 a ISO 14001

Senergos, a.s.
Družstevní 452/13a
664 49 Ostopovice

Váš dopis značky / ze dne

Naše značka
 16/2018-Sk

Vyřizuje
 Ing. Skoumalová

V Dyjákovících,
 dne 18.6.2018

Věc: Akce „V557 Hrušovany nad Jevišovkou – Hodonice, výměna vedení“ – vyjádření

Na základě Vaší žádosti o vyjádření k existenci sítí Vám k výše uvedené akci Vám sdělujeme následující:

V daném územní se nacházejí závlahová trubní vedení, které jsou v našem majetku. Situaci části trubní sítě 10 B Valtovice přikládáme.

S předmětnou akcí souhlasíme za podmínky, že nebudou tato trubní vedení narušena.

Upřesnění polohy trubních sítí na vyžádání poskytne p. Josef Kosina – tel. 702 148 351.

S pozdravem

Závlahy Dyjákovice, spol. s r.o.
CZ - 671 26 Dyjákovice 313
IČO: 60729660
DIČ: CZ60729660

Jaroslav Benda
 Ing. Jaroslav Benda
 jednatel společnosti

M 1: 10 000

Hodonice

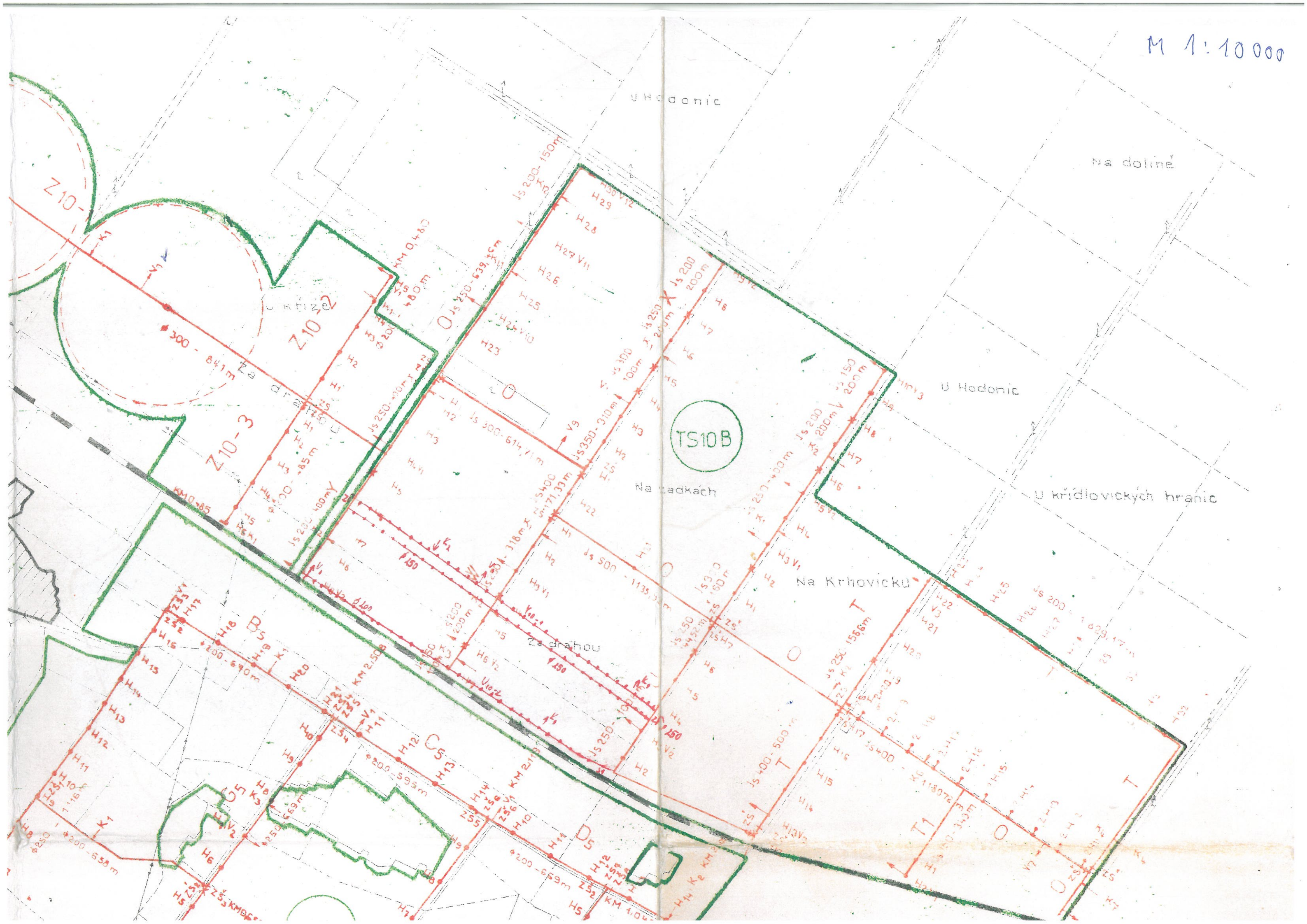
T55b

U H

No

ahou

M 1:10 000



OPTILINE a.s.**Senergos, a.s.****Ing. Martin Sýkora****Družstevní 452/13a****664 49 Ostopovice**

Vaše značka

Naše značka

Vyřizuje

V Praze dne

1411801615

Středisko dokumentace SITEL

03.08.2018

Věc: Vyjádření k existenci technické infrastruktury**– podzemního komunikačního vedení a zařízení veřejné komunikační sítě**

Stavba:

V557 Hrušovany nad Jevišovkou - Hodonice, výměna vedení**– Zájmové území stavby vyznačeno ve Vaší žádosti**

Společnost **OPTILINE a.s.**, Brno, Příkop 843/4, PSČ 602 00, zastoupena společností SITEL, spol. s r.o., se sídlem Baarova 957/15, Praha 4, PSČ 140 00 (dále jen "SITEL"), Vám sděluje, že při realizaci výše uvedeného stavebního záměru dojde ke střetu s podzemním komunikačním vedením a zařízením veřejné komunikační sítě (dále PV).

V PV může být uloženo několik prvků - kabelů a ochranných trubek, které jsou chráněny ochranným pásmem – viz příloha.

Dotčené PV: CD 01**Ke kontaktu s PV dojde: dle situace**

Souhlasíme s vydáním pro tyto účely: Ohlášení stavby, Rozhodnutí o umístění stavby, Stavební povolení, Veřejnoprávní smlouvy, Zjednodušené územní řízení, Územní souhlas, Územní řízení na výše uvedenou stavbu, kterou je dotčeno PV za předpokladu, že:

Stavebník bere na vědomí, že v zájmové lokalitě se nachází podzemní komunikační vedení a zařízení veřejné komunikační sítě (dále PV) včetně jeho ochranného pásma 1,5 m na každou stranu (dle přiložené situace) a dodrží zejména tyto podmínky:

- V Dokumentaci k žádosti o vydání příslušného povolení podle Stavebního zákona bude PV zohledněno a řešeno jeho případné dotčení.
- Dokumentace pro provádění stavby bude předložena společnosti OPTILINE k odsouhlasení (L. Albrecht, SITEL).
- V ochranném pásmu PV je možno provádět stavební práce pouze po předchozím písemném souhlasu vlastníka PV - žádost o souhlas se zahájením prací bude společnosti zaslána 3 týdny předem společnosti OPTILINE (L. Albrecht, SITEL).
- Oprávněný zástupce OPTILINE (L. Albrecht, SITEL) bude přizván k předání staveniště.

Obecné podmínky:

- Před zahájením prací bude poloha PV přímo ve staveništi vyznačena geodetickým vytýčením, které stavebník objedná nejpozději 14 dní před započatím prací na adrese: SITEL, spol. s r.o., Ing. Rudolf Čihák, provozovna Nad Elektrárnou 1526/45, 106 00 Praha 10, e-mail rcihak@sitel.cz, tel. 267198162.
- Pracovníci provádějící práce budou prokazatelně seznámeni s polohou PV.
- Před zahájením stavebních prací budou místa styků (křížení, souběhů) na základě vytýčení v terénu odkryta ručně kopanými sondami a případné zjištěné nesrovnalosti budou oznámeny společnosti SITEL.
- Při stavebních pracích v ochranném pásmu PV je třeba dbát nejvyšší opatrnosti, nepoužívat nevhodné nářadí a žádné mechanizační prostředky.
- Nad trasou PV nebudou umístěována zařízení včetně skladování materiálu atp., která mohou omezit přístup k PV, a nebudou vysazovány dřeviny trvalého charakteru.

OPTILINE a.s.

- Při křížení nebo souběhu s PV bude dodržena norma ČSN 736005 o prostorovém uspořádání sítí technického vybavení. Vhodný způsob ochrany PV při křížení či souběhu bude řešen v Dokumentaci pro provádění stavby.
- Odkryté PV bude řádně zabezpečeno proti poškození při provádění prací, proti poškození třetí stranou, popřípadě poškození obecně. O odkrytém PV bude stavebníkem zajištěna fotodokumentace.
- Před zakrytím PV bude ke kontrole provedených prací přizván oprávněný zástupce OPTILINE. Kontaktní osoba je L. Albrecht, SITEL.
- Po trase PV nebude pojížděno těžkými vozidly (mechanizací), pokud nebude provedena odpovídající ochrana těchto tras proti mechanickému poškození (panely nebo jiným vhodným způsobem) - bude řešeno v Dokumentaci pro provádění stavby.
- Bez předchozího souhlasu vlastníka PV nebude snížena nebo zvýšena vrstva zeminy nad PV.
- Jakékoliv poškození či narušení PV bude okamžitě ohlášeno Oprávněnému zástupci OPTILINE prostřednictvím spol. SITEL, zároveň přímo dohledovému centru SITEL, tel. 267 198 123 a následně zasláno elektronickou poštou na adresu sos@sitel.cz.
- Při poškození PV (i dodatečně zjištěném) způsobené činností stavebníka mu budou předepsány k úhradě všechny vzniklé škody a vynaložené náklady v souvislosti s odstraněním a opravou poškozeného PV včetně následných škod a škod souvisejících (např. s přerušením provozu).
- PV nebude překládáno ani jinak upravováno.

V případě nutnosti přeložení, manipulace nebo úprav PV:

- Bude uzavřena smlouva o přeložce s vlastníkem PV.
- Práce spojené s přeložením, manipulací nebo úpravou PV budou provedeny společností SITEL (servisní organizace spol. OPTILINE) včetně vypracování Dokumentace pro provádění stavby na objednávku Stavebníka.
- Nedílnou součástí přeložení nebo úpravy PV jsou také kontrolní zkoušky PV (OK a HDPE), vypracování dokumentace skutečného provedení stavby a její zapracování do stávající dokumentace, a to v papírové i DGN formě dle předpisu vlastníka PV a další související činnosti.
- Stavebník zajistí veřejnoprávní a majetkové vypořádání (příslušné povolení dle Stavebního zákona, práva věcných břemen ap.).

Oprávněný zástupce Optiline: Luboš Albrecht - 267198126, 602306177, lalbrecht@sitel.cz

Při žádosti o změnu nebo prodloužení územního rozhodnutí (stavebního povolení) je nutné požádat o nové vyjádření o existenci PV ve vlastnictví společnosti OPTILINE a.s.

Platnost tohoto vyjádření je 1 rok ode dne vydání.

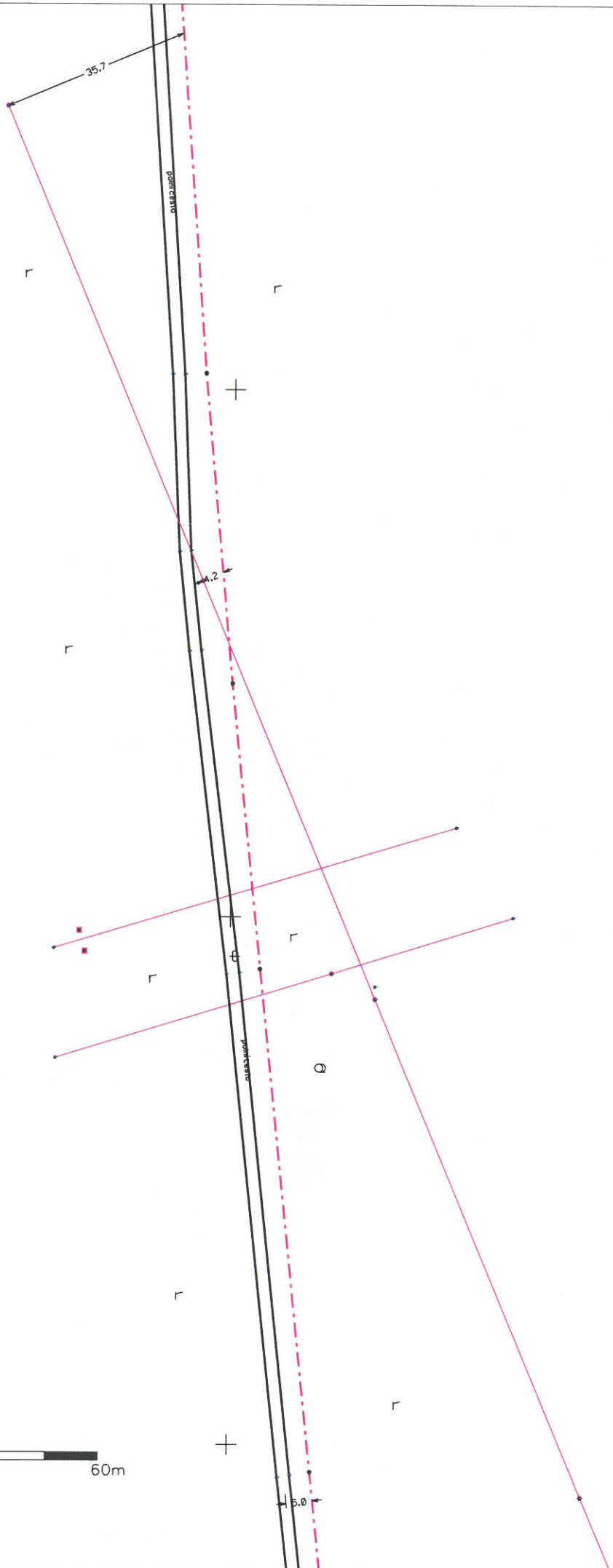
V případě další korespondence uvádějte, prosím, naše číslo jednací.

S pozdravem



Přílohy: polohopisný plán

Kopie: žádné

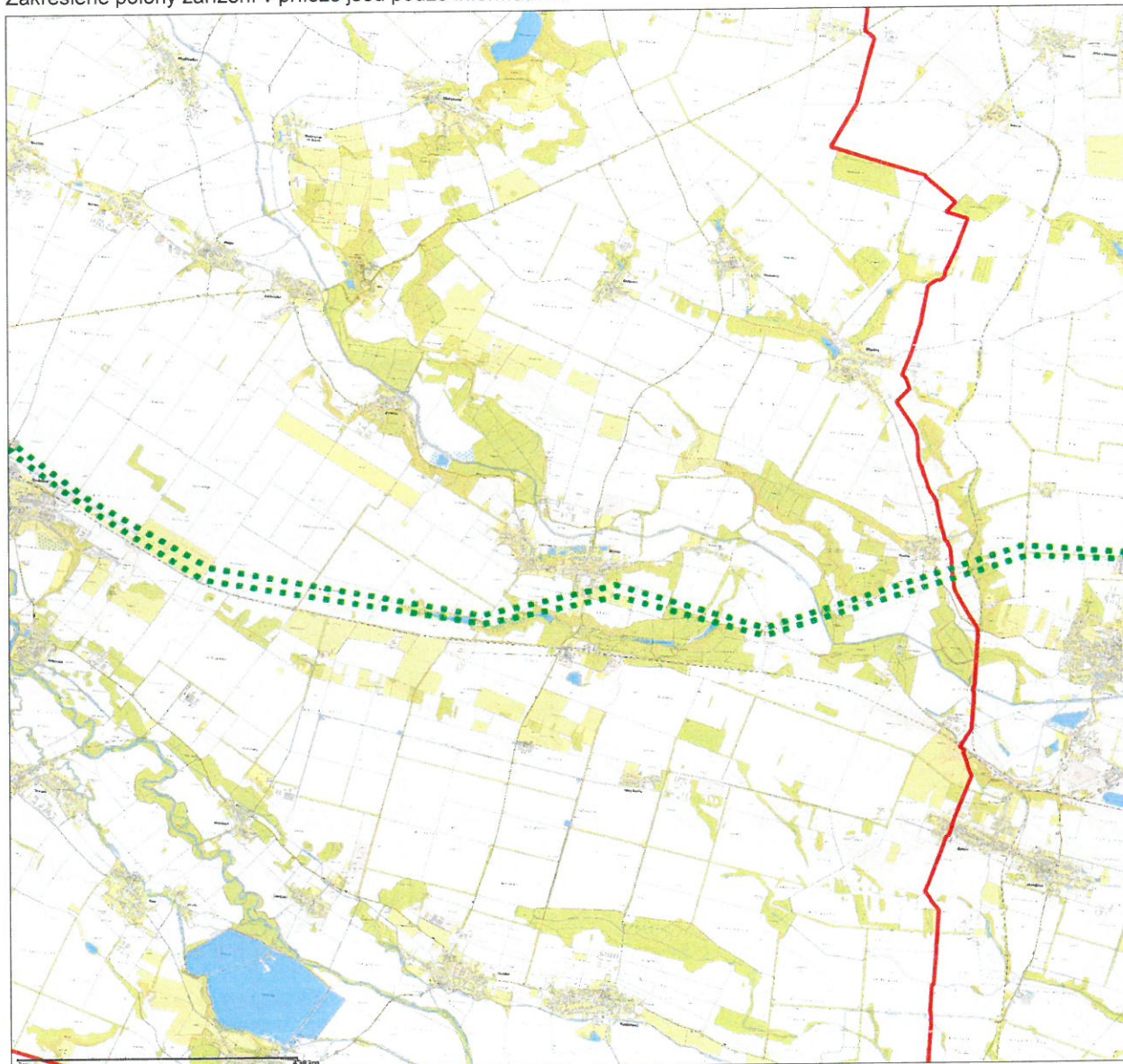


619900.000
11

Situační výkres

Platí pouze s vyjádřením 1411801615.

Zakreslené polohy zařízení v příloze jsou pouze informativní.



Legenda

- · — · — · Zájmové území
- — — — — Komunikační vedení

Dotčená katastrální území: Božice, Hodonice, Hrušovany nad Jevišovkou, Krhovice, Pravice, České Křídlovice, Šanov nad Jevišovkou

Optiline a.s.
Příkop 843/4, Brno, PSČ 602 00
IČ: 26270412, DIČ: CZ26270412
zapsána v OR u KS v Brně, oddíl B, vložka 3677

Zastoupena společností SITEL, spol. s r.o.
se sídlem Baarova 957/15, Praha 4, PSČ 140 00
tel.: 267 198 111, fax: 267 198 222
web: www.sitel.cz
IČ: 44797320, DIČ: CZ44797320
zapsána v OR u MS v Praze, oddíl C, vložka 6725

DRÁŽNÍ ÚŘAD, NERUDOVA 1, 779 00 OLOMOUC**sekce stavební, územní odbor Olomouc**

Sp. zn.: MO-SOO0933/18-2/Vb

V Olomouci dne 10. července 2018

Č. j.: DUCR-40181/18/Vb

Telefon: +420 972 741 315 (linka 333)

Oprávněná úřední osoba: Vlachová Beáta Ing.

E-mail: vlachova@ducr.cz

ZÁVAZNÉ STANOVISKO

Drážní úřad jako drážní správní úřad podle § 54 odst. 1 zákona č. 266/1994 Sb., o dráhách, ve znění pozdějších předpisů (dále jen “zákon“)

vydává

podle § 7 odst. 3 zákona, na základě žádosti, podané u Drážního úřadu dne 26. června 2018 žadatelem Senergos, a.s., Nová 441/, 66484 Zbraslav, IČ:26915413,

**s o u h l a s n é z á v a z n é s t a n o v i s k o p r o ú č e l y
u m í s t ě n í p o v o l e n í o h l á š e n í s t a v b y****“V557 Hrušovany nad Jevišovkou – Hodonice, výměna vedení“**

Stavba je navržena z části v obvodu dráhy a ochranném pásmu dráhy železniční tratě Břeclav – Znojmo, ke křížení s železniční tratí dochází v žkm 96,295-96,360. Jedná se o výměnu stávajícího vedení a demontáž stávajících sloupů s výměnou za nové stožáry. Stavba je liniová a nachází se v k.ú. Pravice, Hodonice, Krkovice, České Křídlovce, Šanov nad Jevišovkou a Hrušovany nad Jevišovkou.

Souhlasné stanovisko vydává Drážní úřad za těchto podmínek:

1. Stavba bude provedena podle dokumentace předložené Drážnímu úřadu. Případné změny této dokumentace je stavebník povinen předem projednat s Drážním úřadem.
2. Stavbou nesmí být nepříznivě ovlivněny drážní objekty a zařízení.
3. Na stavbě nesmějí být umístěna taková světla nebo barevné plochy, které by mohly vést k záměně s drážními znaky nebo mohly jinak ohrozit provoz dráhy.
4. Při provádění stavby nesmí být ohrožena bezpečnost a plynulost železničního provozu. Veškeré kroky při provádění stavby v obvodu dráhy – tj. harmonogram prací, nutná ochranná opatření, případné výluky kolejí, apod. je třeba řádně v předstihu projednat s vlastníkem a provozovatelem dráhy.
5. Při realizaci prací budou dodrženy podmínky stanoviska SŽDC s.o., Oblastní ředitelství Brno, č.j. 17662/2018-SŽDC-OŘ BNO-NT-61/18 ze dne 19.6.2018.

Odůvodnění

Drážní úřad obdržel dne 26. června 2018 žádost právnické osoby Senergos, a.s., Nová 441/, 66484 Zbraslav, IČ:26915413 o závazné stanovisko pro účely umístění povolení ohlášení výše uvedené stavby. K žádosti byly Drážnímu úřadu předloženy následující podklady:

- Zkrácená technická zpráva, situační výkres širších vztahů, podélný profil
- Souhrnné stanovisko ČD-Telematika a.s., č.j. 1201809175 ze dne 29.5.2018

- Souhrnné stanovisko SŽDC s.o., Oblastní ředitelství Brno, č.j. 17662/2018-SŽDC-OR BNO-NT-61/18 ze dne 19.6.2018.

Drážní úřad posoudil u předmětné žádosti a předložené dokumentace soulad navrhované stavby se zákonem o dráhách včetně prováděcích předpisů.

Na základě výše uvedených skutečností Drážní úřad dospěl k závěru, že při splnění podmínek uvedených v tomto stanovisku bude v maximální možné míře zajištěno bezpečné a plynulé provozování dráhy a drážní dopravy, včetně její ochrany. Na základě uvedeného Drážní úřad vydal toto souhlasné závazné stanovisko.

Upozornění: Drážní úřad si vyhrazuje - po započetí stavby - právo výkonu státního dozoru ve věcech drah na výše uvedené stavbě se zaměřením na dodržování podmínek tohoto souhlasu se zaměřením na bezpečnost provozu dráhy a drážní dopravy v místě stavby.

Toto stanovisko:

- Je podle § 64 zákona o dráhách závazným stanoviskem podle § 149 zákona č. 500/2004 Sb., správní řád, ve znění pozdějších předpisů, pro rozhodnutí a pro jiné úkony stavebního úřadu nebo úkony autorizovaného inspektora v souladu s § 4 odstavce 2 písm. a) zákona č. 183/2006 Sb., o územním plánování a stavebním řádu, ve znění pozdějších předpisů, nestanoví-li zvláštní předpis jinak.
- Nenahrazuje rozhodnutí, stanoviska, vyjádření, posouzení případně jiná opatření dotčených orgánů vyžadovaná zvláštními předpisy a stanovisko účastníků řízení.
- Nenahrazuje souhrnné stanovisko vlastníka a provozovatele dráhy, kterým je Správa železniční dopravní cesty, státní organizace, oblastní ředitelství Brno.

Ing. Wagnerová Jarmila
ředitelka územního odboru Olomouc

Rozdělovník:

- Senergos, a.s., Nová 441/, 66484 Zbraslav, IČ:26915413